


ÅRSMELDING 2025



VULUFJELL FJELLSTYRE



VULUFJELL FJELLSTYRE

1	INNLEDNING	4
2	ORGANISERING	4
2.1	ARBEIDSMILJØ OG LIKESTILLING	4
2.2	YTRE MILJØ	4
2.3	FJELLSTYRET	5
2.4	STYREMØTER.....	5
2.5	FJELLSTYRESAKER.....	5
3	OPPSYN, TILSYN OG TIMEFORBRUK	5
3.1	ULOVLIGHETER OG ANMELDELSER	5
3.2	FORDELING ARBEIDSOPPGAVER	6
4	INFORMASJON – TILTAK	6
4.1	INFORMASJON OG INTERNETT	6
4.2	REKRUTTERING	6
5	FISKEFORVALTNING	7
5.1	GENERELT OM DETTE ÅRET.....	7
5.2	FISKEREGLER.....	7
5.3	PRISER	7
5.4	FISKEKORT	7
5.5	PRØVEFISKE.....	8
5.6	TILTAK	8
6	SMÅVILTFORVALTNING	8
6.1	<i>GENERELT OM DETTE ÅRET</i>	8
6.2	PRISER	9
6.3	SALG AV JAKTKORT	9
6.4	FANGSTRAPPER	10
6.5	FELT SMÅVILT	10
7	STORVILT	10
7.1	VILLREIN	10
7.2	NORD OG SØR FOR STOR-ULA	10
7.3	PRISER	10
7.4	REINSJAKT.....	10
7.5	FORVALTNING	11
7.6	ELG.....	12
8	JORDBRUK	12
8.1	BEITEBRUK.....	12
9	TILTAK OG VEDLIKEHOLD	12
9.1	BÅTER	12
10	ÅPNE MØTER	12
10.1	TREKNINGSMØTE VILLREIN.	12
11	TILSKUDD	12
11.1	ALLMENNYTTIGE FORMÅL.....	12
12	ØKONOMI OG REGNSKAP	13

Tabeller:

KVOTE FORDELT PÅ TYPE DYR.....	10
FELLINGSRESULTAT FORDELT PÅ TYPE DYR.	10
STRUKTURTELLING HØSTEN 2025 VULUFJELL (SØR FOR ULA).....	FEIL! BOKMERKE ER IKKE DEFINERT.

Figurer:

SOLGTE FISKEKORT 2009-2025.....	8
SOLGTE SMÅVILTKORT INNENBYGDSBOENDE OG UTENBYGDSBOENDE 2009-2025.....	9

1 INNLEDNING

Vulufjell Statsallmenning ligger i Nord-Fron og Sør-Fron kommuner, på østsiden av Gudbrandsdalen.

Grunnlaget for etableringen av fjellstyret var "Fjelloven" (Lov om utnyttning av rettar og lunnende m.m. i statsallmenningane) som gir fjellstyrene i Midt- og Sør-Norge regler for forvaltningen av statsallmenningene.

Gjennom Fjelloven er fjellstyrene tillagt administrasjonen av bruksrettene som i hovedtrekk omfatter setring, beite, jakt, fangst og fiske. I dag er fjellstyresystemet solid innarbeidet i natur- og utmarksforvaltningen på statsgrunn i Midt- og Sør-Norge. Paraplyorganisasjonen for fjellstyrene kalles Norges Fjellstyresamband, og befinner seg i Oslo med 4 heltidsansatte.

Årsmeldinga skal gi en oversikt over aktiviteten i Vulufjell Statsallmenning dette året, og skal være et viktig hjelpemiddel for vurdering av egen virksomhet samt informere myndigheter, oppdragsgivere og brukere av statsallmenningen.

2 ORGANISERING

Vulufjell Fjellstyre består av et styre på seks personer som velges av kommunestyret hvert 4. år. Medlemmer fra begge kommunene, med like mange representanter. Lederskifte etter to år.

Vulufjell Statsallmenning har et areal på 170.000 da høyfjell. Hele arealet ligger innenfor Rondane Nasjonalpark.

Fjellstyret har kontorer og lager på gamle Sel skole, Skulevegen 1, 2672 Sel. Det er 2 helårsansatte Fjellopsyn/sekretær på timebasis i samarbeid med Sel Fjellstyre og Fron Fjellstyre.

2.1 Arbeidsmiljø og likestilling

Fjellstyret hadde ingen fast ansatte i 2025, men leide inn oppsyns og sekretærtjenester gjennom en fellesordning med Sel Fjellstyre.

Vulufjell Fjellstyre bestod av 6 medlemmer, 5 menn og 1 kvinne. Fjellstyrene er ikke underlagt krav om kjønnsfordeling i styret.

2.2 Ytre miljø

Alt avfall blir håndtert gjennom kommunens avfallshåndtering, og spesialavfall blir levert på kommunens miljøstasjon. Virksomheten drives ikke på en måte som forurensar miljøet utover det som er vanlig og akseptabelt i slike virksomheter.

2.3 Fjellstyret

Fjellstyremedlem 2024 – 2027	Personlig varamedlem
Nord-Fron:	
Morten Randen leder 2024 - 2025	Anne Sletten
Vemund Hagen	Marthe Djupdalen
Per Henry Vassdokken	Jan Roger Bøe Øyen
Sør-Fron:	
Sigrud Steig nestleder 2024 - 2025	Brit Dalseg
Tor Bjørke	Magnus Berge
Harald Gryttingslien	Knut Brandrud

2.4 Styremøter

Vulufjell Fjellstyre avviklet 4(3) styremøter, der (11) saker ble behandlet, (+ referatsaker og drøftingssaker). Det ble avholdt trekningsmøte for reinsjakt for innenbygdsbonde. Fjellstyremøtene er åpne for alle og annonseres via våre nettsider. Møteboka og alle møtereferat er tilgjengelig på nettsidene.

Representasjon i utvalg, styrer og råd:

- Villreinutvalget for Rondane Nord, styremedlem (Tor Bjørke)
- Villreinutvalget for Rondane Nord, sekretær (Per-Erik Sannes)
- Norman prosjektet, (Per-Erik Sannes).

2.5 Fjellstyresaker

Sak.nr.	Overskrift
01/25	Regnskap 2025.
02/25	Budsjett 2025.
03/25	Årsmelding 2024.
04/25	Priser reinsjakt.
05/25	Småviltjakta 2025.
06/25	Nye priser småviltjakt.
07/25	Forslag til tiltaksplan for villrein i Rondane-Høring.
08/25	Småviltjakta 2025.
09/25	Rapport reinsjakta i Vulufjell.
10/25	Rapport reinsjakta i Rondane Nord.
11/25	Nye korttyper fiske.

Tabell 1 Fjellstyresaker i 2025

3 OPPSYN, TILSYN OG TIMEFORBRUK

Det ble brukt totalt 616 (615) timer på oppsynsvirksomhet, informasjonsarbeid og saksbehandling.

3.1 Ulovligheter og anmeldelser

Det foreligger ingen politianmeldelser fra Fjellopsynet i statsallmenningen dette året.

1 OPS for manglende våpenkort under reinsjakta.

De mindre ureglementerte sakene blir reagert med OPS, dvs. ”oppgjort på stedet”, der vedkommende blir gjort oppmerksom på ”forseelsen” og får en advarsel. En typisk OPS-sak er manglende underskriving av villreinjaktkortet.

Ute i fjellet informerte Fjelloppsynet 84 (71) personer, inkludert de kontrollerte. I tillegg har fjellstyret svært mange henvendelser til kontoret. Antall personer som er informert per telefon og e-poster er ikke tallfestet, men antallet som informeres på denne måten er større enn de som blir informert ute i felten.

3.2 Fordeling arbeidsoppgaver.

For hver dag føres det statistikk over antall timer og hva som gjøres. Arbeidet for fjellstyret er delt inn i oppgaver som er refusjonsberettiget (oppsyn, skjøtsel, saksbehandling og annet), og ikke refusjonsberettiget som for eksempel salg av jakt og fiskekort.

4 INFORMASJON – TILTAK

4.1 Informasjon og internett

Informasjon til de ulike brukerne av statsallmenningen er en viktig del av fjellstyrets arbeid. Telefon, internett, post, e-post og møter er viktige informasjonskanaler, og det legges betydelig vekt på å møte brukergruppene ute i felten.

Fjellstyret har i flere år informert på egen nettside (www.vulufjell-fjellstyre.no). Fjellstyret har også felles facebook side sammen med Sel Fjellstyre og Fron Fjellstyre. Mange jegere, fiskere og friluftsfolk nås med informasjon der.

Jegere har mulighet til å søke villreinjakt via nettsiden. Samt utenbygdsboende småviltjegere som fra 2017 måtte søke gjennom fjellstyrets hjemmeside. Rapportering av fangstoppgaver etter endt småviltjakt skjer med eget skjema på hjemmesiden.

Vulufjell Fjellstyre selger fiskekort via egen nettbutikk på hjemmesiden og via inatur.no. Småviltkort selges gjennom fjellstyrets nettbutikk på hjemmesiden.

Søknads- og trekningsprosedyre for utenbygdsboende villreinjegere foregår via Inatur.no, og administreres av Fjellstyrene i Oppland.

4.2 Rekruttering

For å stimulere ungdommen i Nord-Fron og Sør-Fron til å utøve jakt, fiske og friluftsliv, samt vise hva Fjelloppsynet og Fjellstyret jobber med har det blitt utført følgende tiltak:

- Det blir gitt gratis småviltkort med hund til innenbygdsboende førstegangsjegere over 16 år som tar jegerprøven i Sør eller Nord – Fron. Opplæringsjakt på småvilt for aldersgruppen 14 -16 er gratis også for utenbygdsboende.
- Opplæringsjakt (16-18 år) på villreinjakt. Jeger på opplæringsjakt kan jakte sammen med en annen jeger på denne sitt kort. Dette må meldes fra til Fjelloppsynet før jakt

5 FISKEFORVALTNING

Fjellstyret forvalter fiske i 3 fiskevatn og flere fiskeførende elver/bekker.



Ørret fra Fremre Vulutjønn

5.1 Generelt om dette året

Vi hadde en oppgang i salg av antall fiskekort sammenlignet med året før. Det virker som røybestandene er på vei tilbake og at andelen ørret øker. Sannsynligvis pga. klimaforandringer med høyere vanntemperatur, noe som gavner ørreten, men er negativt for røya.

5.2 Fiskeregler

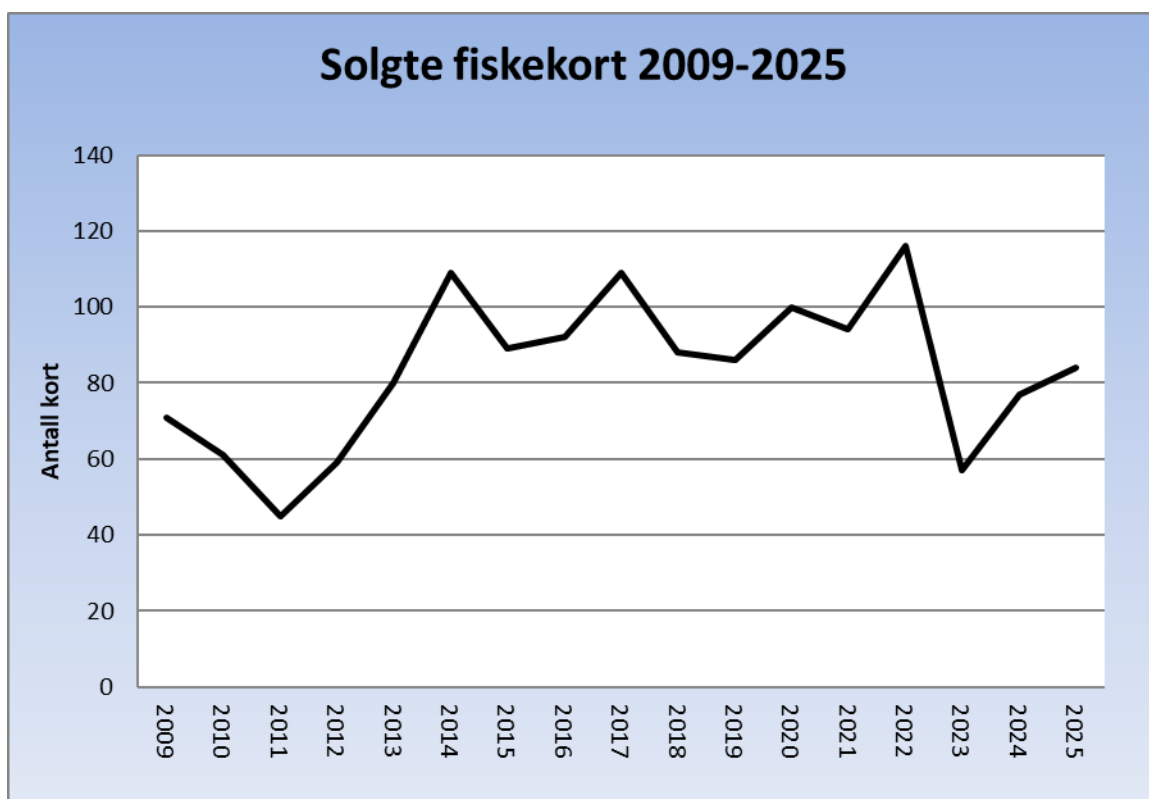
Det ble ikke foretatt endringer i fiskereglene dette året.

5.3 Priser

Det ble ikke gjort endringer på fiskekortprisene i 2025, men det ble innført nye korttyper f.o.m. 2026 : dagskort garn og ukekort garn.

5.4 Fiskekort

I 2025 ble det solgt 84 (77) fiskekort. Dette er en liten oppgang i fra 2024.



Figur 1 Solgte fiskekort 2009-2025

5.5 Prøvefiske

Det ble ikke prøvefisket i noen av vannene denne sesongen.

5.6 Tiltak

Fjellstyret har båter på Fremre og Indre Vulutjønn. Garn, årer og redningsvester henger i naustet ved Fremre Vulutjønn.

6 SMÅVILTFORVALTNING

Fjellstyret forvalter småviltjakta i et 170 km² stort område som i hovedsak består av høyfjell. Området har varierende bestander av liryper og fjellryper, samt hare.

6.1 Generelt om dette året

Taksering.

Takseringene er et samarbeid mellom Vulufjell Fjellstyre og Sel Fjellstyre. Linjene er lagt i begge statsallmenningene. Takseringen ble utført av Gudbrandsdal Fuglehundklubb. Det er gått 36 takseringslinjer og taksert 92 km linjer. Anbefalt minimum taksert strekning er 70 km. Det ble observert 192 liryper. Dette tilsier en kyllingproduksjon på 3,1 kylling pr. par. Tettheten var 9,7 ryper pr km², noe tettere bestand i Vulufjell om man ser isolert på linjene som er lagt her.

Antallet observasjoner var 49 og det anbefales at man har nok linjer slik at man minst får 40 observasjoner for at resultatet skal bli best mulig. Vulufjell Fjellstyre benyttet takseringsresultatene fra Sel som viste 3,7 kylling pr. høne, som bakgrunn for å ha rypejakt. For kommende år vil man legge inn noen linjer i vulufjell statsallmenning, som sammen med linjene i Sel vil gi en bedre målestokk på om bestanden går opp eller ned.

I 2025 så vi en oppgang for lirypebestanden. Det var mer smånageraktivitet enn det det har vært de senere årene.

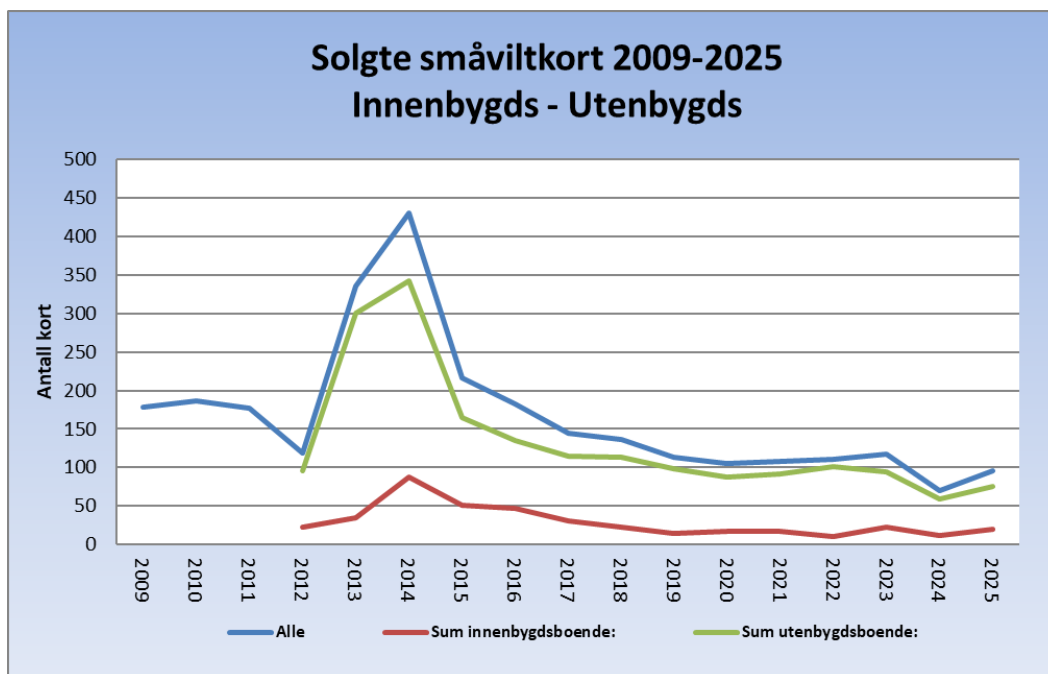
6.2 Priser

Det ble foretatt en prisjustering på småviltkort dette året, som følge av generell pris og kostnadsvekst.

6.3 Salg av jaktkort

For jaktseasonen 2025 ble det solgt 96 (70) småviltkort noe som er en liten oppgang fra året før. Dette skyldes at kortene i 2024 ikke ble solgt før etter taksering. Da hadde mange allerede ordnet seg kort andre steder. 84% av kortene ble solgt til utenbygdsboende jegere.

For å ha en forutsigbarhet for jegerne og å minske jakttrykket, har Vulufjell Fjellstyre vedtatt at det skal selges et begrenset antall kort i alle kategorier både for innenbygds og utenbygds jegere, med og uten hund. Ved en teoretisk 60/40 fordeling av innenbygds og utenbygds tilsier dette i praksis at alle innenbygdsboende får muligheten til å kjøpe kort med eller uten hund såfremt det er åpnet for jakt.



Figur 2 Solgte småviltkort innenbygdsboende og utenbygdsboende 2009-2025.

6.4 Fangstrapporter

Taksering av rype i samarbeid med Sel Fjellstyre, gir oss mer informasjon om bestanden og erstatter tidligere fangststatistikk og innsending av rypevinger.

6.5 Felt småvilt

Fjellstyret sammenstiller ikke lenger fangstrapporter. Vi fikk inn få rapporter etter at miljødirektoratet fant ut at bruk av depositum ikke var lov. Taksering før jakt har erstattet denne ordningen.

7 Storvilt

7.1 Villrein

Statsallmenningen ligger innenfor Rondane Nord Villreinområde.

Det er utarbeidet egen rapport for villreinjakta i Vulufjell 2025. Denne kan lastes ned fra vår Hjemmeside: www.vulufjell-fjellstyre.no

7.2 Nord og Sør for Stor-Ula

Målet i bestandsplanen for Rondane Nord er 1200 dyr nord for Ula og 500 i Vulufjell, totalt 1700 vinterdyr. Under minimumstillingen vinteren 2025 ble det funnet totalt 1485(1487) dyr. Tallene i parentes er for 2024.

Fra 2011 har det blitt tildelt egne kvoter Nord og Sør for Stor-Ula. Bakgrunnen for dette var at trekkaktiviteten mellom Vulufjell og Dovre gjennom Sel har opphørt. Resultatene fra merkeprosjektet som har pågått i Rondane, bekrefter dette. Villreinen i Rondane har siden da vært delt i tre delstammer.

7.3 Priser

Prisene på reinskortene ble justert i forhold til den generelle pris og kostnadsveksten ellers i samfunnet.

7.4 Reinsjakt

Kvoten til Vulufjell Fjellstyre (sammen med de private i Nord- og Sør-Fron) var på 133 (122) dyr. Av dette ble 33 (46) dyr felt, 25% (38%). Ser man hele området sør for Ula (inkl. Sel, Sollia og Ringebu nord for rv. 27) under ett ble fellingsprosenten 30% (41%).

Kvot:

Type dyr	Fritt	Fritt under 40kg/simle	Kalv	Totalt
Antall	26	46	61	133

Tabell 1 Kvote fordelt på type dyr.

Felling:

Type kort	Bukk 2+	Simle 2+	Bukk 1,5	Simle 1,5	Kalv bukk	Kalv simle	Tot.
Fritt	6	2					8
Fritt u/40	3	7	3				13
Kalv		1*			6	5	12
Totalt	9	10	3		6	5	33

Tabell 2 Fellingsresultat fordelt på type dyr. *Nedklassifisert, pga. skade.

2% (2%) av kvoten i statsallmenningen gikk til utenbygdsboende jegere. Dette vil bli justert neste år. Prosenten til utenbygdsboende har vært justert ned de siste 3 årene da den tidligere har ligget noe høyere enn fjellstyret har vedtatt. Fjellstyrevedtak på 5 % til utenbygdsboende. Inatur foretok trekningen av denne jeger-gruppen.

Det er fellesjakt med Sel Fjellstyre, Østkjølen Jaktområde, Kvam Grunneierlag og Mathisen Atna. A/S. I tillegg har de med kort fra Vulufjell fjellstyre overgangsavtale med Sollia Fjellstyre og Ringebu Fjellstyre nord for RV 27. Sødorp sameie/grunneierlag er ikke med i fellesjaktordningen. Villreinutvalget for Rondane Nord hadde hovedansvaret for oppsynet i Rondane Nord, og oppsynet utføres av Fjellopsynet til det enkelte fjellstyre.

7.5 Forvaltning

Sammen med de andre fjellstyrene i Rondane Nord Villreinområde utførte Fjellopsynet minimumstelling i mars måned. I Vulufjellområdet ble det da funnet 432(405), målet i bestandsplan er 500 vinterdyr. Nord for Ula 1053(1082) dyr, målet i bestandsplan er 1200.

På kalvetellingen i juli som NINA utfører ble det funnet 136(113) kalver i Vulufjell stammen og 314(305) nord for Ula. Antallet før jakt var derfor ca. 568 dyr sør for Ula og 1367 nord for Ula. Tallene i parentes er for 2024.

Fjellopsynet utførte strukturtelling på vegne av villreinutvalget sør og nord for Ula.

Mål i bestandsplan	Nord for Ula	Sør for Ula
Bukk 1,5 og eldre 30%	26,7%(27%)	39,5%(26%)
Simle 45%	56,2%(47%)	44,3%(53%)
Kalv 25%	14,3%(26%)	16,3%(20%)

Strukturtelling høsten 2025, tallene i parentes er for 2024.

Strukturen(fordelingen mellom voksen bukk, simler og kalver) var etter målsetningene i bestandsplan, med unntak av litt lite eldre bukk i stammen nord for Ula og litt mye bukk sør for Ula elv. Vi ligger fortsatt med lave kalvevekter som for eksempel er 2-3 kg lavere enn i Rondane Sør. Rondane Nord ligger på rødt for kalvevekter enkelte år. Dato korrigert vekt for simlekalv må være 15 kg eller bedre for ikke å havne på rødt nivå.

I juni måned ble det foretatt kalvetellinger fra fly i regi av NINA.

- Nord for Ula 41,6 kalv pr 100 simle/ungdyr
- Sør for Ula 46,7 kalv pr 100 simle ungdyr

For å komme over rødt nivå iht. kvalitetsnormen må det være over 35 kalv pr 100 simle/ungdyr. I delområdet Sør for Ula (Vulufjell) har andelen kalv pr simle gått opp med 11 % siden 2024. For området Nord for Ula har det gått opp med 1% siden 2024.

Tellingene er av stor betydning for å kunne beregne uttaket av antall og type dyr for jakta. Tellingene er også et ledd i overvåkningsprogrammet for hjortevilt og utføres i nært samarbeid med Norsk Institutt for Naturforskning (NINA).

For å beregne reinens kondisjon og innholdet av radioaktive stoffer, ble det samlet inn kjever og kjøttprøver fra skutte dyr under jakta. I tillegg var jegerne oppfordret til å ta CWD prøver

av felte dyr. Fjellopsynet administrerte denne ordningen. Det var sterkt oppfordret til å veie de felte dyra nøyaktig, særlig kalvene.

7.6 Elg

Elgjakta blir leid ut til Østkjølen jaktområde. Det ble ikke felt dyr på statsallmenningen.

8 JORDBRUK

8.1 Beitebruk

Fjellstyret reviderte beitevedtektene i 2022, slik at de ble mer i takt med andre statsallmenninger.

Sau:

Tallet for antall sau på beite fra Nord og Sør-Fron varierer noe mellom år, men ligger på anslagsvis rundt 1200 dyr. I tillegg er det en del beiting av sau fra Ringebu. I Vulufjell er rovdyrskader tidvis en utfordring spesielt fra jerv.

Fe:

Det ble i år som tidligere sluppet ca. 200 fe fra Sødorp og Kvam Hesteavlslag, disse gikk hovedsakelig i Vuludalen/fremre steinbudalen. I tillegg er det noe beiting av fe fra Søre Eldåseter ved Mikkelsmyrin ca. 50 dyr.

9 TILTAK OG VEDLIKEHOLD

9.1 Båter

Vulufjell Fjellstyre har 2 båter plassert på Fremre Vulutjønn og på Indre Vulutjønn til fri benyttelse. Fjellstyret har også garn og redningsvester hengende i naustet ved Fremre Vulutjønn som fiskere kan benytte.

10 Åpne møter

10.1 Trekningsmøte villrein.

Det årlige trekningsmøtet ble avholdt på Kommunehuset i Sør-Fron som vanlig. Det var godt oppmøte.

Det ble trukket villreinjakt for innenbygdsboende, antallet søkere var 142 (147).

11 TILSKUDD

11.1 Allmennyttige formål

Pga. fjellstyrets økonomiske situasjon ble det ikke gitt tilskudd til allmennyttige formål.

12 ØKONOMI OG REGNSKAP

Fjellstyrets regnskap viser et positivt årsresultat på kr 124 317, noe som var bedre enn budsjettet. Hovedsakelig skyldes dette høyere reinskvoter.

Fjellstyret er avhengig av å bygge opp en solid buffer, da hoveddelen av inntektene kommer fra rein og rypejakt. Et større utbrudd av fotråte vil ha store konsekvenser på økonomien. Det samme gjelder en redusert rypejakt. Utgiftene vil være tilnærmet de samme, selv om inntektsgrunnlaget svikter.

Regnskapet blir revidert av Gudbrandsdal revisjon.

Morten Randen

Sigrid Grotheim Steig

Tor Bjørke

Vemund Hagen

Per Henry Vassdokken

Harald Gryttingslien