


ÅRSMELDING 2023



VULUFJELL FJELLSTYRE

1	INNLEDNING	5
2	ORGANISERING	5
2.1	ARBEIDSMILJØ OG LIKESTILLING	5
2.2	YTRE MILJØ	5
2.3	FJELLSTYRET	6
2.4	STYREMØTER.....	6
2.5	FJELLSTYRESAKER.....	6
3	OPPSYN, TILSYN OG TIMEFORBRUK.....	6
3.1	ULOVLIGHETER OG ANMELDELSER	6
3.2	FORDELING ARBEIDSOPPGAVER	7
4	INFORMASJON – TILTAK.....	7
4.1	INFORMASJON OG INTERNETT	7
4.2	REKRUTTERING	7
5	FISKEFORVALTNING	8
5.1	GENERELT OM DETTE ÅRET.....	8
5.2	FISKEREGLER.....	8
5.3	PRISER	8
5.4	FISKEKORT	8
5.5	PRØVEFISKE.....	8
5.6	TILTAK	8
6	SMÅVILTFORVALTNING.....	8
6.1	<i>GENERELT OM DETTE ÅRET</i>	8
6.2	PRISER	9
6.3	SALG AV JAKTKORT	9
6.4	FANGSTRAPPER	9
6.5	FELT SMÅVILT	9
7	STORVILT	10
7.1	VILLREIN	10
7.2	NORD OG SØR FOR STOR-ULA	10
7.3	PRISER	10
7.4	REINSJAKT.....	11
7.5	FORVALTNING	11
7.6	ELG.....	12
8	JORDBRUK.....	12
8.1	BEITEBRUK.....	12
9	TILTAK OG VEDLIKEHOLD	12
9.1	BÅTER	12
10	ÅPNE MØTER	13
10.1	TREKNINGSMØTE VILLREIN.	13
11	TILSKUDD	13
11.1	ALLMENNUTTIGE FORMÅL.....	13
12	ØKONOMI OG REGNSKAP	13

Tabeller:

KVOTE FORDELT PÅ TYPE DYR.....	11
FELLINGSRESULTAT FORDELT PÅ TYPE DYR.....	11

Figurer:

SOLGTE FISKEKORT.....	8
SOLGTE SMÅVILTKORT	9

1 INNLEDNING

Vulufjell Statsallmenning ligger i Nord-Fron og Sør-Fron kommuner, på østsiden av Gudbrandsdalen.

Grunnlaget for etableringen av fjellstyret var "Fjelloven" (Lov om utnyttning av rettar og lunnende m.m. i statsallmenningane) som gir fjellstyrene i Midt- og Sør-Norge regler for forvaltningen av statsallmenningene.

Gjennom Fjelloven er fjellstyrene tillagt administrasjonen av bruksrettene som i hovedtrekk omfatter setring, beite, jakt, fangst og fiske. I dag er fjellstyresystemet solid innarbeidet i natur- og utmarksforvaltningen på statsgrunn i Midt- og Sør-Norge. Paraplyorganisasjonen for fjellstyrene kalles Norges Fjellstyresamband, og befinner seg i Oslo med 4 heltidsansatte.

Årsmeldinga skal gi en oversikt over aktiviteten i Vulufjell Statsallmenning dette året, og skal være et viktig hjelpemiddel for vurdering av egen virksomhet samt informere myndigheter, oppdragsgivere og brukere av statsallmenningen.

2 ORGANISERING

Vulufjell Fjellstyre består av et styre på seks personer som velges av kommunestyret hvert 4. år. Medlemmer fra begge kommunene, med like mange representanter. Lederskifte etter to år.

Vulufjell Statsallmenning har et areal på 170.000 da høyfjell. Hele arealet ligger innenfor Rondane Nasjonalpark.

Fjellstyret har kontorer og lager på gamle Sel skole, Skulevegen 1, 2672 Sel. Det er 2 helårsansatte Fjellopsyn/sekretær på timebasis i samarbeid med Sel Fjellstyre.

2.1 Arbeidsmiljø og likestilling

Fjellstyret hadde ingen fast ansatte i 2023, men leide inn oppsyns og sekretærtjenester gjennom en fellesordning med Sel Fjellstyre.

Vulufjell Fjellstyre bestod av 6 medlemmer, 4 menn og 2 kvinner. Fjellstyrene er ikke underlagt krav om kjønnsfordeling i styret.

2.2 Ytre miljø

Alt avfall blir håndtert gjennom kommunens avfallshåndtering, og spesialavfall blir levert på kommunens miljøstasjon. Virksomheten drives ikke på en måte som forurensar miljøet utover det som er vanlig og akseptabelt i slike virksomheter.

2.3 Fjellstyret

Fjellstyremedlem 2020 – 2023	Personlig varamedlem
Nord-Fron:	
Anne Sletten (AP) nestleder 2022 – 2023	Morten Wangen(AP)
Olav Røssum (SP)	Jonny Mathisen(SP)
Per Henry Vassdokken(H)	Pål Klomstad
Sør-Fron:	
Jan Petter Stebergløkken (SP) leder 2022 - 2023	Magnus Berge (SP)
Sigrid Steig (SP)	Brit Dalseg (SP)
Harald Gryttingslien (AP)	Aud Kristin Kolobekken (AP)

2.4 Styremøter

Vulufjell Fjellstyre avviklet 3 styremøter, der 7 saker ble behandlet, (+ referatsaker og drøftingssaker). Det ble avholdt trekningsmøte for reinsjakt for innenbygdsbonde med representanter fra fjellstyret og Sør-Fron Jeger og fiskerforening. Fjellstyremøtene er åpne for alle og annonseres via våre nettsider. Møteboka og alle møtereferat er tilgjengelig på nettsidene.

Representasjon i utvalg, styrer og råd:

- Villreinutvalget for Rondane Nord, styremedlem (Jan Petter Stebergløkken)
- Villreinutvalget for Rondane Nord, sekretær (Per-Erik Sannes)

2.5 Fjellstyresaker

Sak.nr.	Overskrift
01/23	Årsmelding.
02/23	Regnskap 2022.
03/23	Budsjett 2023.
04/23	Justering av grense mellom Rondane nord og Rondane sør.
05/23	Innspill til tiltaksplan for villrein i Rondane.
06/23	Regnskap og revisjon.
07/23	Oppsynsrapport villreinjakta.

Tabell 1 Fjellstyresaker i 2023

3 OPPSYN, TILSYN OG TIMEFORBRUK

Det ble brukt totalt 694 (639) timer på oppsynsvirksomhet, informasjonsarbeid og saksbehandling.

3.1 Ulovligheter og anmeldelser

Det foreligger ingen politianmeldelser fra Fjelloppsynet i statsallmenningen dette året.

Det ble ilagt 1 gebyr for å ha felt et for stort dyr i forhold til kortet under reinsjakta.

De mindre ureglementerte sakene blir reagert med OPS, dvs. ”oppgjort på stedet”, der vedkommende blir gjort oppmerksom på ”forseelsen” og får en advarsel. En typisk OPS-sak er manglende underskriving av villreinjaktkortet. Det ble gitt 1 OPS dette året.

Ute i fjellet informerte Fjelloppsynet 56 (101) personer, inkludert de kontrollerte. I tillegg har fjellstyret svært mange henvendelser til kontoret. Antall personer som er informert per telefon og e-poster er ikke tallfestet, men antallet som informeres på denne måten er mye større enn de som blir informert ute i felten.

3.2 Fordeling arbeidsoppgaver.

For hver dag føres det statistikk over antall timer og hva som gjøres. Arbeidet for fjellstyret er delt inn i oppgaver som er refusjonsberettiget (oppsyn, skjøtsel, saksbehandling og annet), og ikke refusjonsberettiget som for eksempel salg av jakt og fiskekort.

4 INFORMASJON – TILTAK

4.1 Informasjon og internett

Informasjon til de ulike brukerne av statsallmenningen er en viktig del av fjellstyrets arbeid. Telefon, internett, post, e-post og møter er viktige informasjonskanaler, og det legges betydelig vekt på å møte brukergruppene ute i felten.

Fjellstyret har i flere år informert på egen nettside (www.vulufjell-fjellstyre.no). Fjellstyret har også felles facebook side sammen med Sel Fjellstyre. Mange jegere, fiskere og friluftsfolk nås med informasjon der.

Jegere har mulighet til å søke villreinjakt via nettsiden. Samt utenbygdsboende småviltjegere som fra 2017 måtte søke gjennom fjellstyrets hjemmeside. Rapportering av fangstopp-gaver etter endt småviltjakt skjer med eget skjema på hjemmesiden.

Vulufjell Fjellstyre selger fiskekort via egen nettbutikk på hjemmesiden og via inatur.no. Småviltkort selges gjennom fjellstyrets nettbutikk på hjemmesiden, lokale jegere kan kjøpe kort både hos utsalgssteder og på nett.

Søknads- og trekningsprosedyre for utenbygdsboende villreinjegere foregår via Inatur, og administreres av Fjellstyrene i Oppland.

4.2 Rekruttering

For å stimulere ungdommen i Nord-Fron og Sør-Fron til å utøve jakt, fiske og friluftsliv, samt vise hva Fjelloppsynet og Fjellstyret jobber med har det blitt utført følgende tiltak:

- Det blir gitt gratis småviltkort med hund til innenbygdsboende førstegangsjegere over 16 år som tar jegerprøven i Sør eller Nord – Fron. Opplæringsjakt på småvilt for aldersgruppen 14 -16 er gratis også for utenbygdsboende.
- Opplæringsjakt (16-18 år) på villreinjakt. Jeger på opplæringsjakt kan jakte sammen med en annen jeger på denne sitt kort. Dette må meldes fra til Fjelloppsynet før jakt.

5 FISKEFORVALTNING

Fjellstyret forvalter fiske i 3 fiskevatn og flere fiskeførende elver/bekker.

5.1 Generelt om dette året

Vi hadde en nedgang i salg av antall fiskekort sammenlignet med året før.

5.2 Fiskeregler

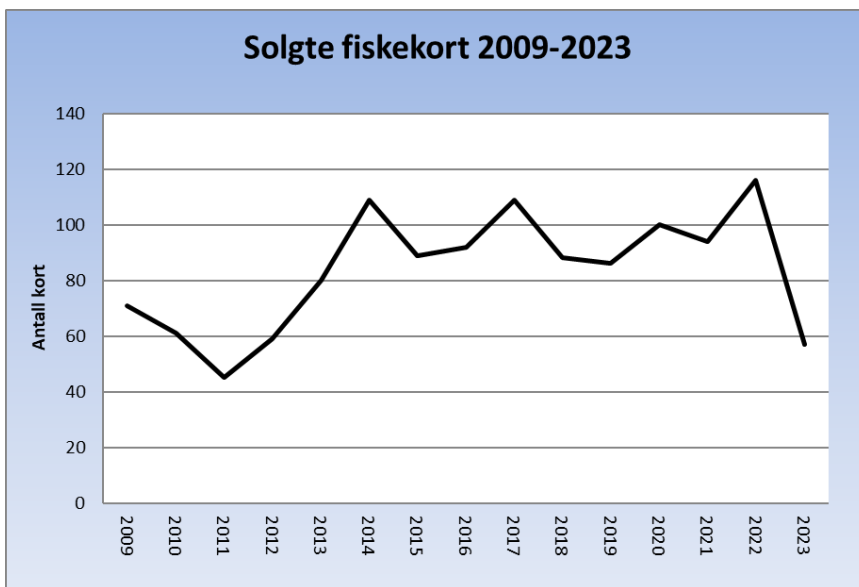
Det ble ikke foretatt endringer i fiskereglene dette året.

5.3 Priser

Det ble ikke gjort endringer på fiskekortprisene i 2023.

5.4 Fiskekort

I 2023 ble det solgt 57 (116) fiskekort.



Figur 1 Solgte fiskekort 2009-2023

5.5 Prøvefiske

Det ble ikke prøvefisket i noen av vannene denne sesongen.

5.6 Tiltak

Fjellstyret har båter på Fremre og Indre Vulutjønn. Garn, årer og redningsvester henger i naustet ved Fremre Vulutjønn.

6 SMÅVILTFORVALTNING

Fjellstyret forvalter småviltjakta i et 170 km² stort område som i hovedsak består av høyfjell. Området har varierende bestander av lirype og fjellrype, samt hare.

6.1 Generelt om dette året

Det var et dårlig år både for lirype og fjellrype. Dette medførte at fjellstyret stoppet kortsalget tidlig i september.

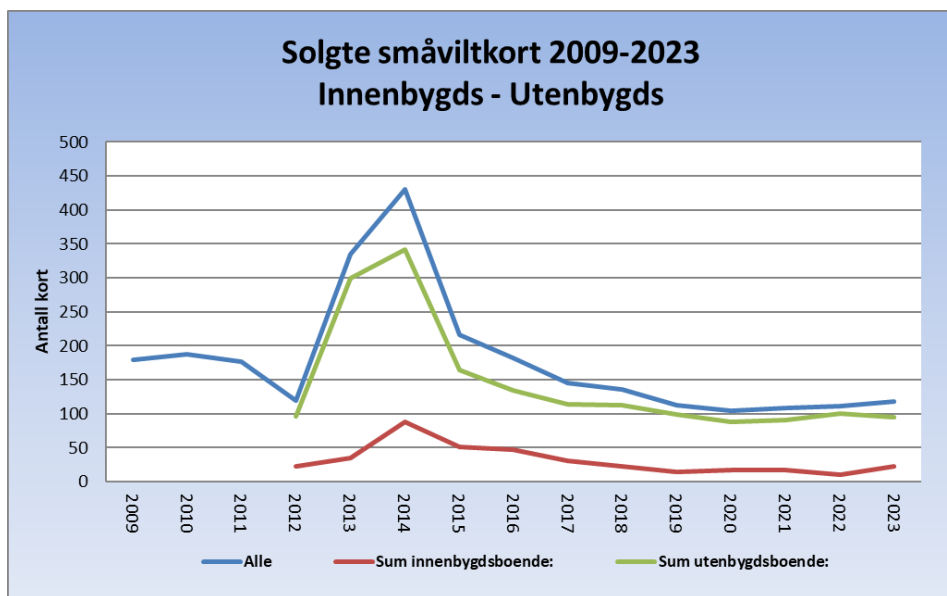
6.2 Priser

Det ble ikke gjort endringer i prisene for småviltkort.

6.3 Salg av jaktkort

For jaktseasonen 2023 ble det solgt 118 (111) småviltkort, som er tilnærmet det samme som året før. 80% av kortene ble solgt til utenbygdsboende jegere.

For å ha en forutsigbarhet for jegerne og å minske jakttrykket, har Vulufjell Fjellstyre vedtatt at det skal selges et begrenset antall kort i alle kategorier både for innenbygds og utenbygds jegere, med og uten hund. Ved en teoretisk 60/40 fordeling av innenbygds og utenbygds tilsier dette i praksis at alle innenbygdsboende får muligheten til å kjøpe kort med eller uten hund.



Figur 2 Solgte småviltkort innenbygdsboende og utenbygdsboende 2009-2023. Fra før 2012 er det i statistikken ikke delt på innenbygdsboende og utenbygdsboende.

6.4 Fangstrapper

Etter at Miljødirektoratet mente at det ikke var lov å ta depositum (som ble tilbakebetalt ved innlevert fangstrappert), har andelen fangstrapper og innsendte rypevinger sunket. Sammenstillinger av disse forteller oss lite, og vi har derfor bestemt å ikke lenger utarbeide slike.

6.5 Felt småvilt

Det ble felt lite rype denne høsten. Grunnen til dette var lav bestand, samt at mange hundejegere heller valgte å trene hund enn å jakte.

6.5.1 Vingepøver

Da vi kun fikk inn 18 lirypevinger og 2 fjellrypevinger fra Sel og Vulufjell i år, velger vi å avslutte innsamlingen av rypevinger. Antallet er for lite til å kunne si noe fornuftig om produksjonen.

7 Storvilt

7.1 Villrein

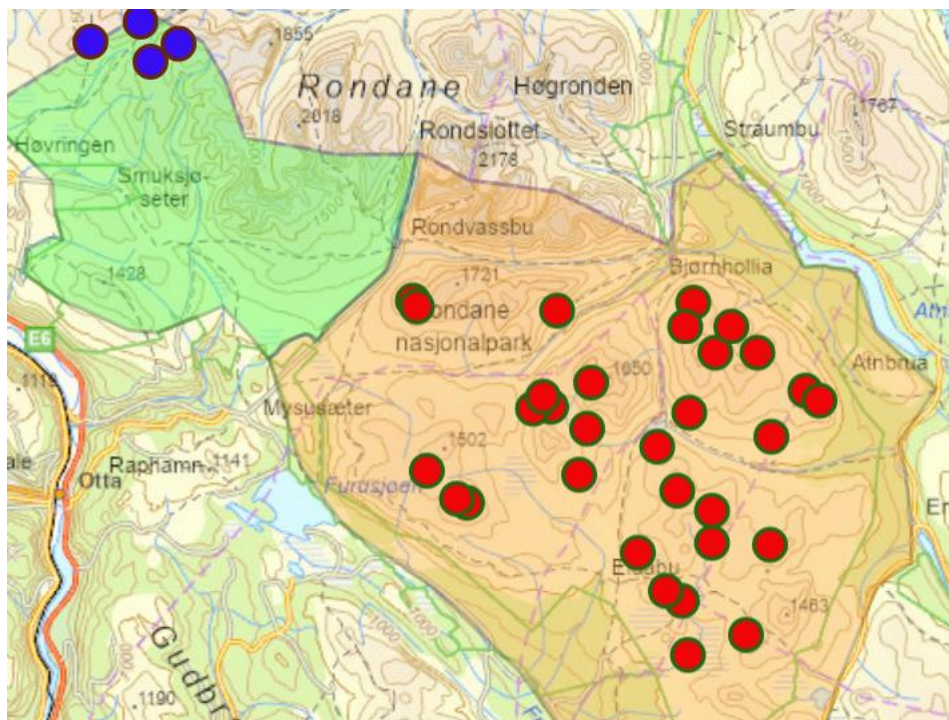
Statsallmenningen ligger innenfor Rondane Nord Villreinområde.

Det er utarbeidet egen rapport for villreinjakta i Vulufjell 2023. Denne kan lastes ned fra vår Hjemmeside: www.vulufjell-fjellstyre.no

7.2 Nord og Sør for Stor-Ula

Målet i den nye bestandsplanen for Rondane Nord er 1100 dyr nord for Ula og 500 i Vulufjell, totalt 1600 vinterdyr. Under minimumstillingen våren 2023 ble det funnet 937 (818) dyr nord for Ula, og 361 (379) i Vulufjellsområdet, totalt 1298(1197). Tallene i parentes er for 2022.

Fra 2011 har det blitt tildelt egne kvoter Nord og Sør for Stor-Ula. Bakgrunnen for dette var at trekkaktiviteten mellom Vulufjell og Dovre gjennom Sel har opphørt. Resultatene fra merkeprosjektet som har pågått i Rondane, bekrefter dette. Villreinen i Rondane er nå delt i tre delstammer.



Kart 1 Viser felt rein i Sel og Vulufjell 2023. Rød = Sør for Ula og Blå = Nord for Ula. På noen av fellingsstedene er det felt flere dyr. Fellingsstedene er heller ikke mer nøyaktige enn det jegerne har rapportert inn på kontrollkortet.

7.3 Priser

Det ble ikke gjort prisendringer på reinskortene i 2023.

7.4 Reinsjakt

Kvoten til Vulufjell Fjellstyre (sammen med de private i Nord- og Sør-Fron) var på 77(200) dyr. Av dette ble 26(59) dyr felt, 34% (43%). Ser man hele området sør for Ula (inkl. Sel, Sollia og Ringebu nord for rv. 27) under ett ble fellingsprosenten 37% (46%).

Kvot:

Type dyr	Fritt	Fritt under 40kg/simle	Kalv	Totalt
Antall	16	22	39	77

Tabell 1 Kvote fordelt på type dyr.

Felling:

Type kort	Bukk 2+	Simle 2+	Bukk 1,5	Simle 1,5	Kalv bukk	Kalv simle	Tot.
Fritt	7	2					9
Fritt u/40	3	3	3				9
Kalv		2*			4	2	8
Totalt	10	7	3		4	2	26

Tabell 2 Fellingsresultat fordelt på type dyr. *Simle med naturlig skade nedklassifisert.

3% (2%) av kvoten i statsallmenningen gikk til utenbygdsboende jegere. Prosenten til utenbygdsboende har vært justert ned de siste 2 årene da den tidligere har ligget noe høyere enn fjellstyret har vedtatt. Fjellstyrevedtak på 5 % til utenbygdsboende. Inatur foretok trekningen av denne jeger-gruppen.

Det er fellesjakt med Sel Fjellstyre, Østkjølen Jaktområde, Kvam Grunneierlag og Mathisen Atna. A/S. I tillegg har de med kort fra Vulufjell fjellstyre overgangsavtale med Sollia Fjellstyre og Ringebu Fjellstyre nord for RV 27. Sødorp sameie/grunneierlag er ikke med i fellesjaktordningen. Villreinutvalget for Rondane Nord hadde hovedansvaret for oppsynet i Rondane Nord, og oppsynet utføres av Fjellopsynet til det enkelte fjellstyre.

7.5 Forvaltning

Sammen med de andre fjellstyrene i Rondane Nord Villreinområde utførte Fjellopsynet minimumstelling i mars måned i Vulufjellområdet ble det da funnet 361(379) dyr totalt. På kalvetellingen i juli som NINA utfører ble det funnet 88(121) kalver. Antallet før jakt var derfor ca. 450(500) dyr. Tallene i parentes er for 2022.

Sammen med de andre fjellstyrene i Rondane Nord Villreinområde utførte Fjellopsynet minimumstelling i mars måned. Fjellopsynet utførte strukturtelling på vegne av villreinutvalget sør og nord for Ula.

Mål i bestandsplan	Nord for Ula	Sør for Ula
Bukk 1,5 og eldre 30%	21,7%	35%
Simle 45%	51%	44,1%
Kalv 25%	27,3%	21%

Strukturtelling høsten 2023.

Strukturen(fordelingen mellom voksen bukk, simler og kalver) var etter tilrådingene i bestandsplan med unntak av litt lite eldre bukk i stammen nord for Ula. Det spesielle i år var den lave kalveprosenten sør for Ula, som gjør at området kvalifiserer til rødt(ikke godkjent) iht. kvalitetsnormen for villrein. Gledelig var det derimot at kalvevektene på de kalvene som ble felt var høyere enn forventet.

I juli måned ble det foretatt kalvetelling fra fly i regi av NINA.

- Nord for Ula 40,3 kalv pr 100 simle/ungdyr
- Sør for Ula 31,9 kalv pr 100 simle ungdyr

For å komme over rødt nivå iht kvalitetsnormen må det være 40 kalv pr 100 simle/ungdyr.

Tellingene er av stor betydning for å kunne beregne uttaket av antall og type dyr for jakta. Tellingene er også et ledd i overvåkningsprogrammet for hjortevilt og utføres i nært samarbeid med Norsk Institutt for Naturforskning (NINA).

For å beregne reinens kondisjon og innholdet av radioaktive stoffer, ble det samlet inn kjever og kjøttprøver fra skutte dyr under jakta. I tillegg var jegerne oppfordret til å ta CWD prøver av felte dyr. Fjelloppsynet administrerte denne ordningen. Det var sterkt oppfordret til å veie de felte dyra nøyaktig, særlig kalvene. For å få inn mest mulig kalveveker ble det kjøpt inn veker fra villreinutvalget som ble sendt med kalvekortene.

7.6 Elg

Elgjakta blir leid ut til Østkjølen jaktområde. Det ble observert flere elger, mest ku med kalv, men ikke felt dyr på statsallmenningen dette året.

8 JORDBRUK

8.1 Beitebruk

Fjellstyret reviderte beitevedtektene i 2022, slik at de ble mer i takt med andre statsallmenninger. Fjellstyret hadde møte med beitelaga og Landbrukskontorene i kommunene i løpet av prosessen.

Sau:

Tallet for antall sau på beite fra Nord og Sør-Fron varierer noe mellom år, men ligger på anslagsvis rundt 1200 dyr. I tillegg er det en del beiting av sau fra Ringebu. I Vulufjell er rovdyrskader en utfordring spesielt fra jerv.

Fe:

Det ble i år som tidligere sluppet ca. 200 fe fra Sødorp og Kvam Hesteavlslag, disse gikk hovedsakelig i Vuludalen/fremre steinbudalen. I tillegg er det noe beiting av fe fra Søre Eldåseter ved Mikkelsmyrin ca. 50 dyr.

9 TILTAK OG VEDLIKEHOLD

9.1 Båter

Vulufjell Fjellstyre har 2 båter plassert på Fremre Vulutjønn og på Indre Vulutjønn til fri benyttelse. Fjellstyret har også garn og redningsvester hengende i naustet ved Fremre Vulutjønn som fiskere kan benytte.

10 Åpne møter

10.1 Trekningsmøte villrein.

Det årlige trekningsmøtet ble avholdt på Kommunehuset i Sør-Fron som vanlig. Det var godt oppmøte og Sør-Fron JFF stilte opp som medarrangør.

Det ble trukket villreinjakt for innenbygdsboende, antallet søkere var 147 (128).

11 TILSKUDD

11.1 Allmennyttige formål

Pga. fjellstyrets økonomiske situasjon ble det ikke gitt tilskudd til allmennyttige formål.

12 ØKONOMI OG REGNSKAP

Fjellstyrets regnskap viser et negativt årsresultat på kr 69 698,-

Årsaken er hovedsakelig at vi prøver å bygge opp villreinstammen i Vulufjell området, og har derfor et begrenset kortsalg. Fjellstyret stoppet også salg av småviltkort på høsten da bestanden var liten.

Regnskapet blir revidert av Gudbrandsdal revisjon.

Otta 19.3.2023 Per-Erik Sannes