


ÅRSMELDING 2017



VULUFJELL FJELLSTYRE

1	INNLEDNING	5
2	ORGANISERING	5
2.1	ARBEIDSMILJØ OG LIKESTILLING	5
2.2	YTRE MILJØ	5
2.3	FJELLSTYRET	6
2.4	STYREMØTER	6
2.5	FJELLSTYRESAKER	6
3	OPPSYN, TILSYN OG TIMEFORBRUK	6
3.1	ULOVLIGHETER OG ANMELDELSER.....	6
3.2	FORDELING ARBEIDSOPPGAVER.....	7
4	INFORMASJON – TILTAK	7
4.1	INFORMASJON OG INTERNETT	7
4.2	REKRUTTERING	7
5	FISKEFORVALTNING	8
5.1	GENERELT OM DETTE ÅRET	8
5.2	FISKEREGLER	8
5.3	PRISER	8
5.4	FISKEKORT	8
5.5	PRØVEFISKE	8
5.6	TILTAK	8
6	SMÅVILTFORVALTNING	9
6.1	GENERELT OM DETTE ÅRET	9
6.2	PRISER	9
6.3	SALG AV JAKTKORT	9
6.4	FANGSTRAPPORTER	11
6.5	FELT SMÅVILT	12
7	STORVILT	14
7.1	VILLREIN	14
7.2	NORD OG SØR FOR STOR-ULA	14
7.3	PRISER	15
7.4	REINSJAKT.....	15
7.5	FORVALTNING	16
7.6	ELG	16
8	JORDBRUK	16
8.1	BEITEBRUK.....	16
9	TILTAK OG VEDLIKEHOLD	17
9.1	BÅTER	17
10	ÅPNE MØTER	17
10.1	TREKNINGSMØTE VILLREIN 2017 OG BEVER 2018.	17
11	TILSKUDD	17
11.1	ALLMENNUTTIGE FORMÅL.....	17
12	ØKONOMI OG REGNSKAP	17

Tabeller:

INNSENDTE RYPEVINGER SEL OG VULUFJELL 2017.	13
KVOTE FORDELT PÅ TYPE DYR.	15
FELLINGSRESULTAT FORDELT PÅ TYPE DYR.	15

Figurer:

SOLGTE FISKEKORT 2009-2017.	8
SOLGTE JAKTKORT I PERIODEN 2009 – 2017.	10
SOLGTE SMÅVILTKORT INNENBYGDSBOENDE OG UTENBYGDSBOENDE 2009-2017.	11
INNLEVERTE FELLINGSRAPPORTER.	12

Forsidefoto: Per-Erik Sannes

1 INNLEDNING

Vulufjell Statsallmenning ligger i Nord-Fron og Sør-Fron kommuner, på østsiden av Gudbrandsdalen.

Grunnlaget for etableringen av fjellstyret var "Fjelloven" (Lov om utnyttning av rettar og lunnende m.m. i statsallmenningane) som gir fjellstyrene i Midt- og Sør-Norge regler for forvaltningen av statsallmenningene.

Gjennom Fjelloven er fjellstyrene tillagt administrasjonen av bruksrettene som i hovedtrekk omfatter setring, beite, jakt, fangst og fiske. I dag er fjellstyresystemet solid innarbeidet i natur- og utmarksforvaltningen på statsgrunn i Midt- og Sør-Norge. Paraplyorganisasjonen for fjellstyrene kalles Norges Fjellstyresamband, og befinner seg i Oslo med 4 heltidsansatte.

Årsmeldinga skal gi en oversikt over aktiviteten i Vulufjell Statsallmenning dette året, og skal være et viktig hjelpemiddel for vurdering av egen virksomhet samt informere myndigheter, oppdragsgivere og brukere av statsallmenningen.

2 ORGANISERING

Vulufjell Fjellstyre består av et styre på seks personer som velges av kommunestyret hvert 4. år. Medlemmer fra begge kommunene, med like mange representanter. Lederskifte etter to år.

Vulufjell Statsallmenning har et areal på 170.000 da høyfjell. Hele arealet ligger innenfor Rondane Nasjonalpark.

Fjellstyret har tilhold i Otta sentrum, Skansen 5 A, (Ved Ottahallen, i Øya) med 2 helårsansatte Fjelloppsyn/sekretær på timebasis i samarbeid med Sel Fjellstyre, samt eget ansatt sesongoppsyn under reinsjakta.

2.1 Arbeidsmiljø og likestilling

Fjellstyret hadde ingen fast ansatte i 2017, men leide inn oppsyns og sekretærtjenester gjennom en fellesordning med Sel Fjellstyre.

Vulufjell Fjellstyre bestod av 6 medlemmer, 4 menn og 2 kvinner. Fjellstyrene er ikke underlagt krav om kjønnsfordeling i styret.

2.2 Ytre miljø

Alt avfall blir håndtert gjennom kommunens avfallshåndtering, og spesialavfall blir levert på kommunens miljøstasjon. Virksomheten drives ikke på en måte som forurensrer miljøet utover det som er vanlig og akseptabelt i slike virksomheter.

2.3 Fjellstyret

Fjellstyremedlem 2016 - 2019	Personlig varamedlem
Nord-Fron:	
Gunnar T. Stenseng (AP) leder 2016 - 2017	Karianne Birkelund(AP)
Hans Bondestad (AP)	Tom Henning Nyheim(AP)
Ingunn Bakken(SP)	Pål Klomstad(SP)
Sør-Fron:	
Jan Petter Stebergløkken (SP) leder 2018 - 2019	Else Mari Bjørke (SP)
Brit Dalseg (SP)	Svein Rudland (SP)
Harald Gryttingslien (AP)	Hilde K. Holtlesmo (AP)

2.4 Styremøter

Vulufjell Fjellstyre avviklet 3 (4) styremøter, der 6 (9) saker ble behandlet, (+ referatsaker og drøftingssaker). Det ble også i år avholdt et fellesmøte med Sel Fjellstyre på slutten av året. Fjellstyremøtene er åpne for alle og annonseres via våre nettsider. Møteboka og alle møtereferat er tilgjengelig på nettsidene.

Representasjon i utvalg, styrer og råd:

- Villreinutvalget for Rondane Nord, styremedlem (Jan Petter Stebergløkken)
- Villreinutvalget for Rondane Nord, sekretær (Per-Erik Sannes)

2.5 Fjellstyresaker

Sak.nr.	Overskrift
01/17	Salg av småviltjakt for utenbygdsboende direkte fra fjellstyre.
02/17	Årsmelding 2016.
03/17	Regnskap 2016
04/17	Budsjett 2017.
05/17	Brev Miljødirektoratet.
06/17	Rapport fra reinsjakta 2017.

Tabell 1 Fjellstyresaker i 2017

3 OPPSYN, TILSYN OG TIMEFORBRUK

Det ble brukt totalt 578,5 (593) timer på oppsynsvirksomhet, informasjonsarbeid og saksbehandling.

3.1 Ulovligheter og anmeldelser

Det foreligger ingen politianmeldelser fra Fjelloppsynet i statsallmenningen dette året.

De mindre ureglementerte sakene blir reagert med OPS, dvs. ”oppgjort på stedet”, der vedkommende blir gjort oppmerksom på ”forseelsen” og får en advarsel. En typisk OPS-sak er manglende underskriving av villreinjaktkortet.

Ute i fjellet informerte Fjelloppsynet 76 (45) personer. I tillegg har fjellstyret svært mange henvendelser til kontoret. Antall personer som er informert per telefon og e-poster er ikke tallfestet, men antallet som informeres på denne måten er mye større enn de som blir informert ute i felten.

3.2 Fordeling arbeidsoppgaver.

For hver dag føres det statistikk over antall timer og hva som gjøres. Arbeidet for fjellstyret er delt inn i oppgaver som er refusjonsberettiget (oppsyn, skjøtsel, saksbehandling og annet), og ikke refusjonsberettiget som for eksempel salg av jakt og fiskekort.

4 INFORMASJON – TILTAK

4.1 Informasjon og internett

Informasjon til de ulike brukerne av statsallmenningen er en viktig del av fjellstyrets arbeid. Telefon, internett, post, e-post og møter er viktige informasjonskanaler, og det legges betydelig vekt på å møte brukergruppene ute i felten.

Fjellstyret har i flere år informert på egen nettside (www.vulufjell-fjellstyre.no). Mange jegere, fiskere og friluftsfolk nås med informasjon gjennom internett.

Jegere har mulighet til å søke villrein-, og beverjakt (for Lågen Sone 4) via nettsiden. Samt utenbygdsboende småviltjegere som fra 2017 måtte søke gjennom fjellstyrets hjemmeside. Rapportering av fangstoppgaver etter endt småviltjakt skjer med eget skjema på hjemmesiden.

Vulufjell Fjellstyre selger fiskekort via nettstedet inatur.no.

Søknads- og trekningsprosedyre for utenbygdsboende villreinjegere foregår via Inatur, og administreres av Fjellstyrene i Oppland.

4.2 Rekruttering

For å stimulere ungdommen i Nord-Fron og Sør-Fron til å utøve jakt, fiske og friluftsliv, samt vise hva Fjelloppsynet og Fjellstyret jobber med har det blitt utført følgende tiltak:

- Det blir gitt gratis småviltkort med hund til innenbygdsboende førstegangsjegere over 16 år som tar jegerprøven i Sør eller Nord – Fron. Opplæringsjakt på småvilt for aldersgruppen 14 -16 er gratis.
- Opplæringsjakt (16-18 år) på villreinjakt. Jeger på opplæringsjakt kan jakte sammen med en annen jeger på denne sitt kort.

5 FISKEFORVALTNING

Fjellstyret forvalter fiske i 3 fiskevatn og flere fiskeførende elver/bekker.

5.1 Generelt om dette året

Det er en liten oppgang i antall solgte fiskekort i år sammenlignet med året før.

5.2 Fiskeregler

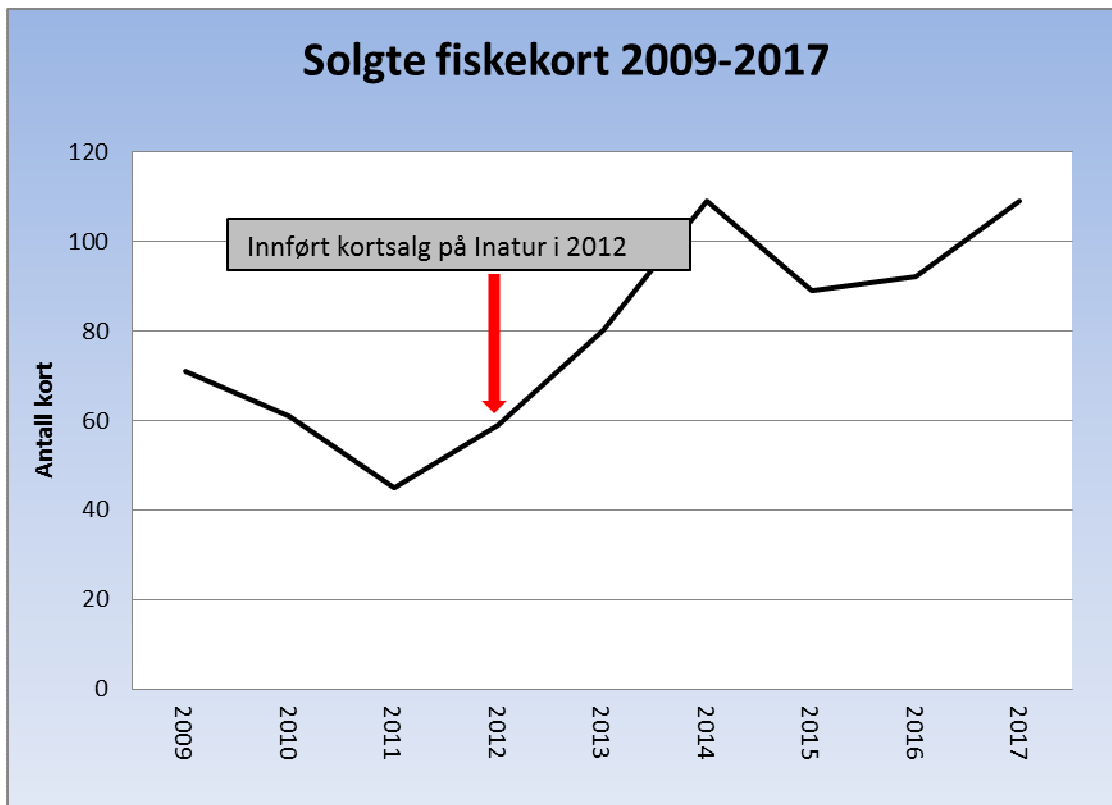
Det ble ikke foretatt endringer i fiskereglene dette året.

5.3 Priser

Ingen prisendringer i 2017:

5.4 Fiskekort

I 2017 ble det solgt 109 (92) fiskekort. Dette er en oppgang fra 2016.



Figur 1 Solgte fiskekort 2009-2017

5.5 Prøvefiske

Det ble ikke prøvefisket i noen av vannene denne sesongen.

5.6 Tiltak

Fjellstyret har båter på Fremre og Indre Vulutjønn. Garn, årer og redningsvester henger i naustet ved fremre Vulutjønn.

6 SMÅVILTFORVALTNING

Fjellstyret forvalter småviltjakta i et 170 km² stort område som i hovedsak består av høyfjell.

6.1 Generelt om dette året

Det var i perioden 2011 - 2014 en svak oppgang i antall skutte ryer pr jeger pr dag i statsallmenningen. I 2015 fikk vi en del omlegging av kull pga. sein vår og bestanden gikk tilbake. Den nedadgående trenden fortsatte i 2016 og 2017.

6.2 Priser

Det ble gjort følgende forandringer vedrørende priser og antallet salgbare kort dette året.

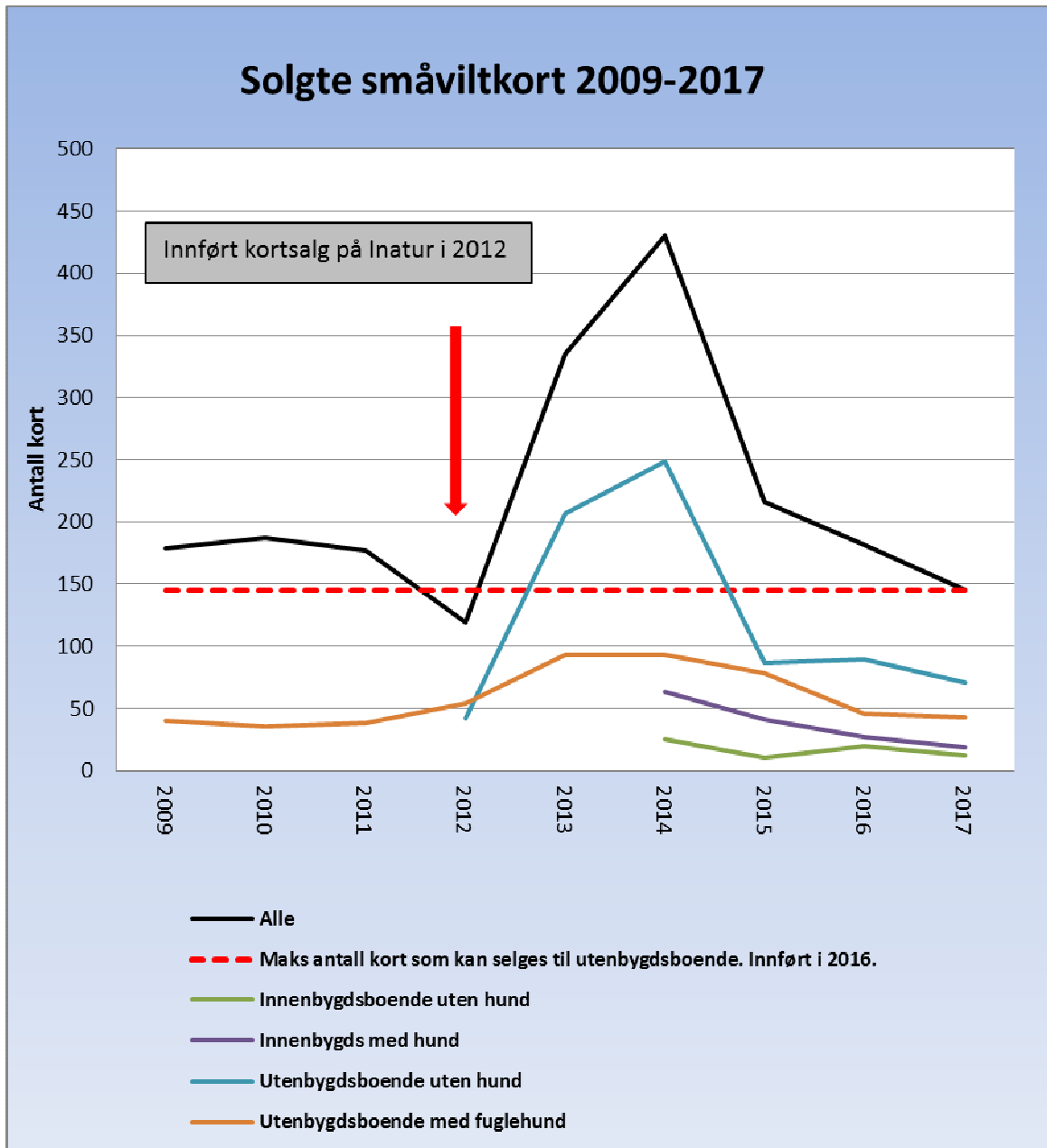
Korttype		Pris 2016	Ant kort
Utenbygdsboende			
Med hund	Periode 15.9 – 19.9	1000	15
	Periode 20.9 – 24.9	1000	15
	Periode 25.9 – 29.9	1000	15
Uten hund	Periodekort 15.9 – 19.9	1000	15
	Periodekort 20.9 – 24.9	1000	15
	Periodekort 25.9 – 29.9	1000	15
	Uke etter 29.9	1100	15
	Sesong 15.9 – 23.12	1200	40
Innenbygdsboende			
Med hund	Døgnkort	150	15
	Ukekort	700	15
	Sesongkort	800	60
Uten hund	Døgn	100	15
	Ukekort	550	15
	Sesongkort	600	60

For å bedre presisjonen på jaktuttaket innførte fjellstyret i tillegg et depositum på kr 200 pr kort, som blir tilbakebetalt ved innlevering av fangststatistikk innen 31.12 samme år. Dette har fungert etter hensikten.

6.3 Salg av jaktkort

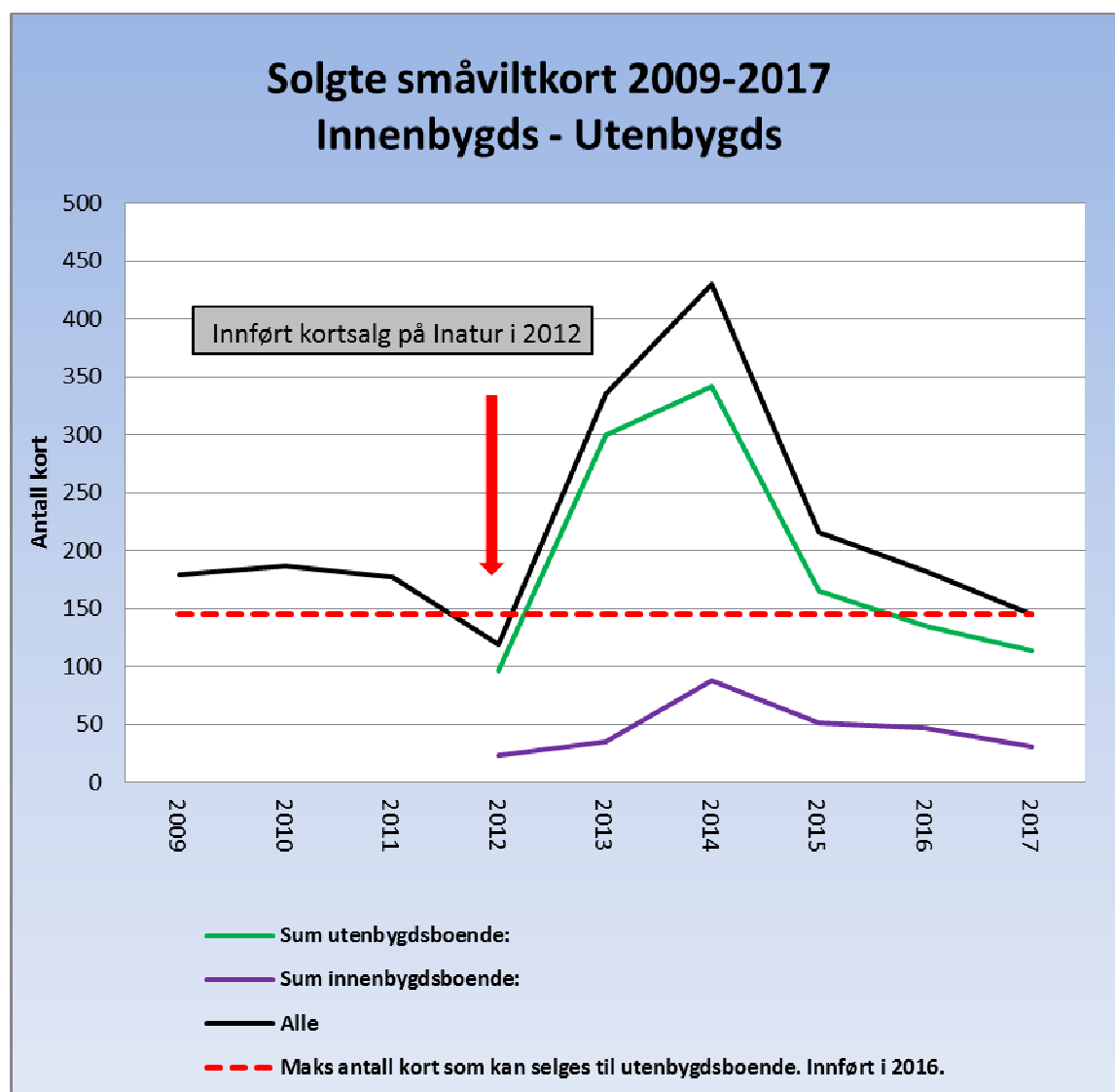
For jaktseasonen 2017 ble det solgt 145 (182) småviltkort, som er en nedgang på 37 kort fra året før. 79 % (74 %) av kortene ble solgt til utenbygdsboende jegere. Totalt ble det solgt 83 småviltkort uten hund, og 62 med hund.

For å ha en forutsigbarhet for jegerne og å minske jakttrykket, vedtok Vulufjell Fjellstyre at det skal selges et begrenset antall kort i alle kategorier både for innenbygds og utenbygds jegere med og uten hund. Ved en teoretisk 60/40 fordeling av innenbygds og utenbygds tilsier dette i praksis at alle innenbygdsboende får muligheten til å kjøpe kort med eller uten hund.



Figur 2 Solgte jaktkort i perioden 2009 – 2017. Fra før 2014 er det ikke delt på med eller uten hund for de innenbygdsboende. Og fra før 2012 er det bare utenbygdsboende med hund som er skilt ut i statistikken.

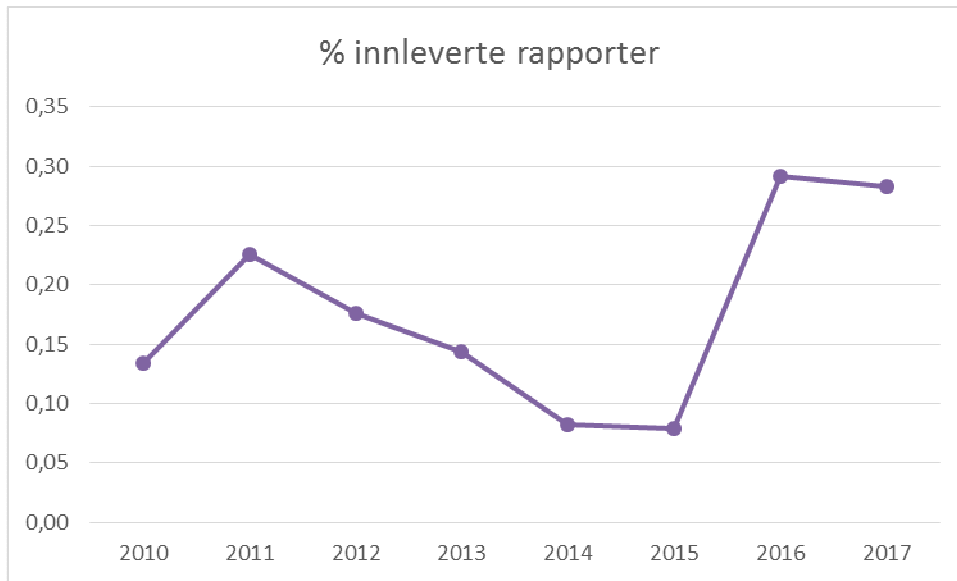
I figuren over ser man at småviltjegere uten hund er den største jegergruppen i statsallmenningen. I 2015 ble det innført stopp i kortsalg midt i jakta. F.o.m 2016 ble det innført kortbegrensing i alle kortkategorier.



Figur 3 Solgte småviltkort innenbygdsboende og utenbygdsboende 2009-2017. Fra før 2012 er det i statistikken ikke delt på innenbygdsboende og utenbygdsboende.

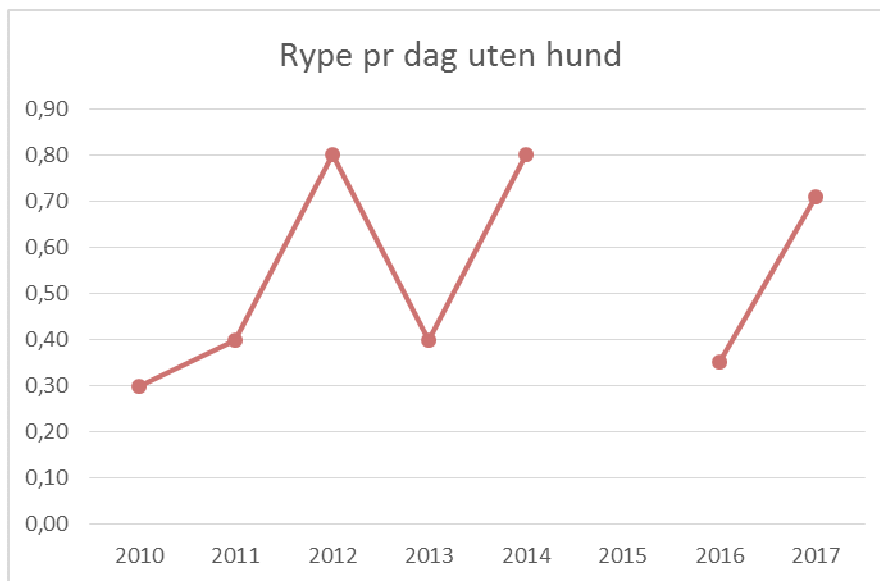
6.4 Fangstrapper

42(53) småviltjegere leverte inn fangstrapper, som var utfylt slik at de kunne benyttes. Fjellstyret innførte depositum på kr 200 pr kort i 2016, som blir tilbakebetalt ved innlevering av fangstrappert innen 31.12 samme år. Dette førte en økning i innleveringsprosenten f.o.m. 2016. Fjellstyret har som mål å få inn 50%.

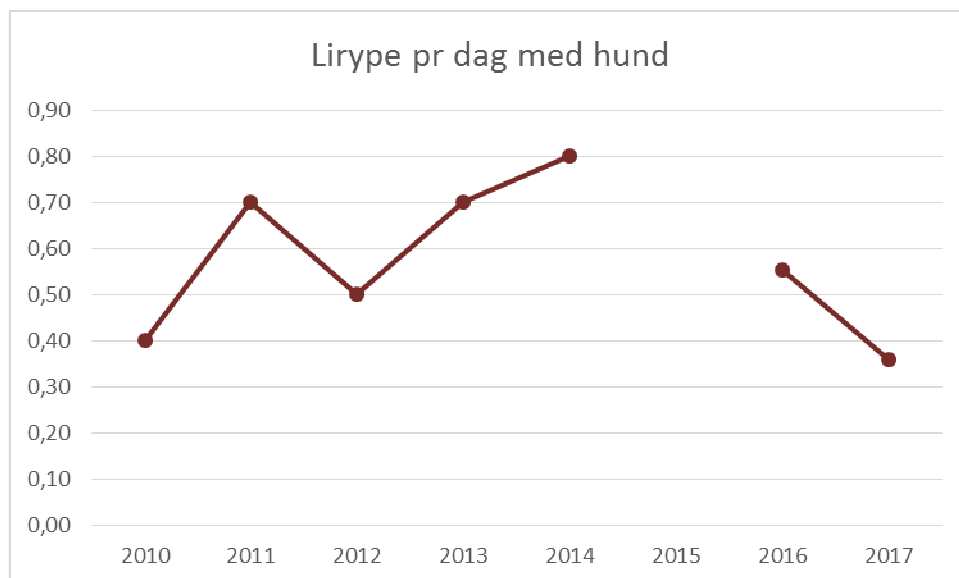


Figur 4 Innleverte fellingsrapporter.

6.5 Felt småvilt



Figur 5 Antall skutt rype jeger/dag uten hund



Figur 6 Antall skutt rype jeger/dag med hund

Som vi ser av figur 5 og 6 sank antallet felt rype pr dag for de som jakter med hund, mens vi hadde en økning på felte ryper pr dag for de som jaktet uten hund. Dette kan ha en sammenheng med at det tidligere, når det ikke var depositum, hovedsakelig var de som felte rype som rapporterte.

I 2015 var det levert inn såpass få fangstrapporter at tallene ikke kunne benyttes. Dette har bedret seg i 2016 og 2017. Tallene sammenlignet med resultatet fra Sel og Nordre Kolloen statsallmenninger er forholdsvis like når det gjelder jakt på lirype med hund. Dette tilsier at vi får såpass tilbakemeldinger at tallgrunnlaget kan si noe om bestandsutviklingen.

6.5.1 Vingepøver

”Ved å se på vingefjærene er det mulig å skille mellom voksen-fugl og ung-fugl. Forholdet mellom antall voksen-fugl og ung-fugl gir holdepunkter for hvordan rypebestanden utvikler seg”. ”I et normalår regner en med at det bør være 2,5 - 3,0 ungfugl pr. par voksne ryper, d.v.s. 55 - 60 prosent ungfugl. Er ungfugl-andelen større, har produksjonen vært god. Er den mindre, tyder det på at ungfugl-produksjonen ikke har vært bra”. Andelen ungfugl pr par voksne er innenfor det som regnes som et normalår når det gjelder lirype. For fjellrype får vi inn for få vingepøver slik at tallene er svært usikre. Tallene i parentes er for 2016.

	Antall vinger	% ungfugl	% voksen fugl	Ungfugl pr par voksne
Lirype	33(31)	48(58)	52(42)	1,9(2,7)
Fjellrype	11(9)	64	36	Dårlig rapportering.

Tabell 1 Innsendte rypevinger Sel og Vulufjell 2017.

7 Storvilt

7.1 Villrein

Statsallmenningen ligger innenfor Rondane Nord Villreinområde.

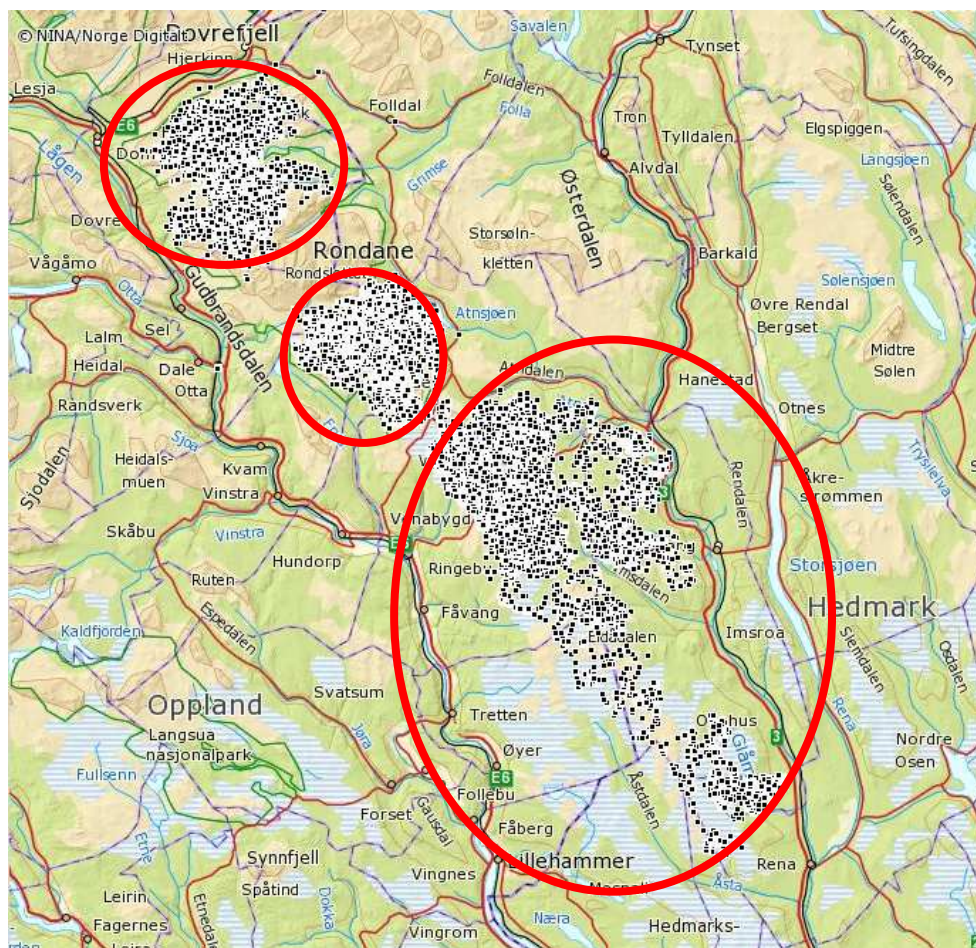
Det er utarbeidet egen rapport for villreinjakta i Vulufjell 2017. Denne kan lastes ned fra vår Hjemmeside: www.vulufjell-fjellstyre.no

7.2 Nord og Sør for Stor-Ula

Målet i driftsplanen er 1200 dyr nord for Ula og 500 i Vulufjell, totalt 1700 vinterdyr. Under minimumstillingen våren 2017 ble det funnet 1249(1138) dyr nord for Ula, og 347 (290) i Vulufjellsområdet, totalt 1596(1428).

I tillegg til redusert kvote var bukken fredet sør for Ula i 2015 og 2016. Bukkeandelen økte til 77 dyr og det ble gitt en forsiktig kvote på frie dyr i 2017. Nord for ula elv øker stammen etter beregningene, og bukkeandelen er stabil.

Fra 2011 har det blitt tildelt egne kvoter Nord og Sør for Stor-Ula. Bakgrunnen for dette var at trekkaktiviteten mellom Vulufjell og Dovre gjennom Sel har opphørt. Resultatene fra merkeprosjektet som har pågått i Rondane, bekrefter dette. Villreinen i Rondane er nå delt i tre delstammer.



Kilde: Dyrepopisjoner, Norsk Institutt for Naturforskning NINA. 2015.

Kartet over viser aktiviteten til de radiomerka dyrene nord- og sør for Stor-Ula i 2014. Situasjonen har ikke endret seg. De første dyrene ble merket i 2009. Bare ett dyr har krysset Ula siden merkeprosjektet startet. Dette var en simle som trolig var smittet av fotråte. Dyret dro over Ula under forsøk på å få det avlivet. Det var ingen andre dyr med på denne krysningen. Kartene viser bare dyr med sender som var operative i 2014. I dag er det 1 radiomerket simle i Vulufjell, men senderen har gått ut og gir ikke lenger posisjoner. I perioden 2009 – 2016 har det vært til sammen 8 radiomerkede simler.

7.3 Priser

Det ble ikke gjort prisendringer i 2017:

7.4 Reinsjakt

Kvoten til Vulufjell Fjellstyre (sammen med de private i Nord- og Sør-Fron) var på 60 dyr (60). Av dette ble 21dyr (11) felt, 35% (18%). Ser man hele området sør for Ula (inkl. Sel, Sollia og Ringebu) under ett ble fellingsprosenten 28% (29%).

Kvot:

Type dyr	Fritt	Fritt under 40kg/simle	Kalv	Totalt
Antall	9	24	27	60

Tabell 2 Kvote fordelt på type dyr.

Felling:

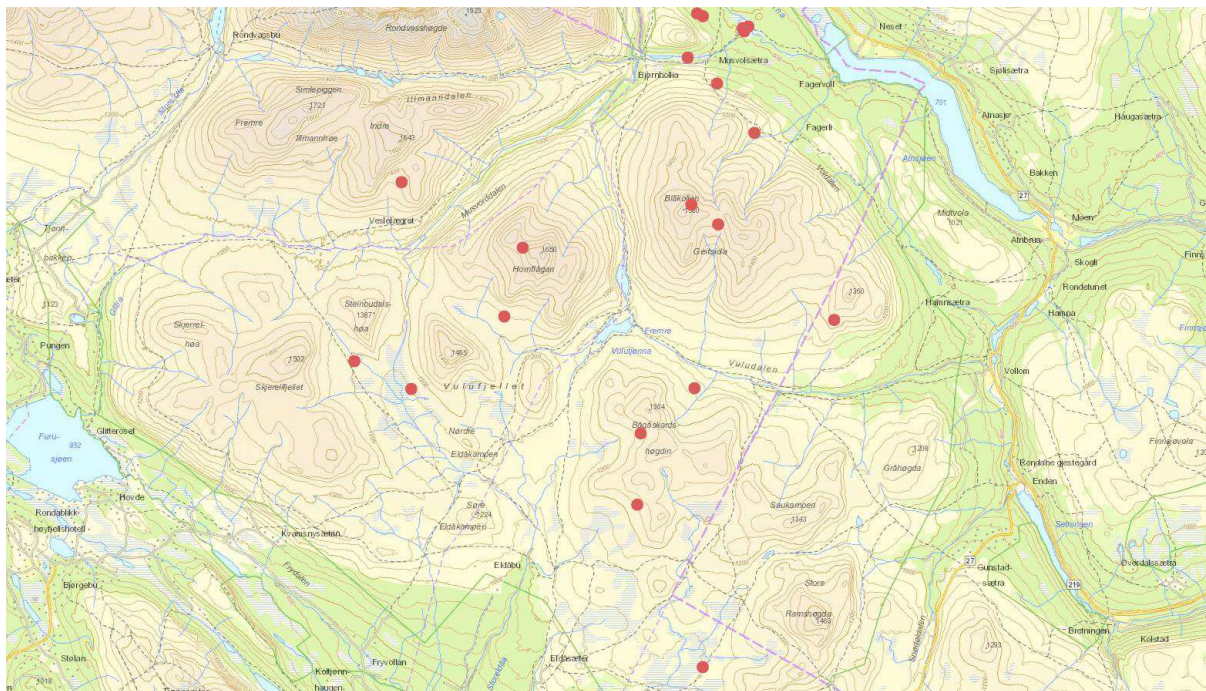
Type kort	Bukk 2+	Simle 2+	Bukk 1,5	Simle 1,5	Kalv bukk	Kalv simle	Tot.
Fritt	4	1					5
Fritt u/40	1*	6	2	2			11
Kalv					3	2	5
Totalt	5	7	2	2	3	2	21

Tabell 3 Fellingsresultat fordelt på type dyr.

* *Eldre dyr med sannsynlig fotråte felt på simle/fritt under 40 kg's kort, kontrollert av oppsyn prøve sendt.*
4% (3%) av kvoten i statsallmenningen gikk til utenbygdsboende jegere. Inatur foretok trekningen av denne jeger-gruppen.

Det ble avholdt åpent trekningsmøte for de innenbygdsboende jegerne. På dette møtet ble det samtidig informert om reinsdyrjakta. Totalt 139 (166) innenbygdsboende jegere søkte på jakt.

Det er fellesjakt med Sel Fjellstyre, Østkjølen Jaktområde, Sødorp/Kvam Grunneierlag og Mathisen Atna. A/S. I tillegg er det overgangsavtale mellom Sollia Fjellstyre og Ringebu Fjellstyre nord for RV 27. Villreinutvalget for Rondane Nord hadde hovedansvaret for oppsynet i Rondane Nord, og oppsynet utføres av Fjelloppsynet til det enkelte fjellstyre.



Kart 1 Kartet viser felte dyr Sør for Ula høsten 2017. Posisjonene er ikke mer nøyaktige enn det jegerne har skre-vet under Fellingssted på jaktkortet. Ikke alle felte dyr er innrapportert med Fellingssted.

7.5 Forvaltning

Sammen med de andre fjellstyrene i Rondane Nord Villreinområde utførte Fjelloppsynet minimumstelling i mars måned i Vulufjellområdet ble det da funnet totalt 347 dyr. Av disse var det 77 bukker. Antallet før jakt var derfor ca 416(401) dyr. Pga sykdom ble det ikke utført høststrukturteiling.

Tellingene er av stor betydning for å kunne beregne uttaket av antall og type dyr for jakta. Tellingene er også et ledd i overvåkingsprogrammet for hjortevilt og utføres i nært samarbeid med Norsk Institutt for Naturforskning (NINA).

For å beregne reinens kondisjon og innholdet av radioaktive stoffer, ble det samlet inn kjever og kjøttprøver fra skutte dyr under jakta. I tillegg ble det tatt hårprøver for DNA analyse. DNA analysen benyttes for å se på slektskap mellom de ulike villreinområdene.

7.6 Elg

Elgjakta blir leid ut til Østkjølen grunneierlag.

8 JORDBRUK

8.1 Beitebruk

Sau

Tallet for antall sau på beite fra Nord og Sør-Fron varierer noe mellom år, men ligger på anslagsvis rundt 1200 dyr. I tillegg er det en del beiting av sau fra Ringebu. I Vulufjell er rovdyrproblematikken en utfordring.

Fe

Det ble i år som tidligere sluppet ca 200 fe fra Sødorp og Kvam Hesteavlslag, disse gikk hovedsakelig i Vuludalen. I tillegg er det noe beiting av fe fra Søre Eldåseter ca 50 dyr.

9 TILTAK OG VEDLIKEHOLD

9.1 Båter

Vulufjell Fjellstyre har 2 båter plassert på Fremre Vulutjønn og på Indre Vulutjønn til fri benyttelse. Fjellstyret har også garn og redningsvester hengende i naustet ved Fremre Vulutjønn som fiskere kan benytte.

10 Åpne møter

10.1 Trekningsmøte villrein 2017 og bever 2018.

Det årlige trekningsmøtet ble også i år avholdt i begynnelsen av juni på Kommunehuset i Sør-Fron.

Det ble trukket villreinjakt for innenbygdsboende, antallet søkere var 139(166). Grunnen til nedgangen er antagelig ny søknadsprosedyre der de som hadde jakt i 2016 stiller bakerst i trekningen, og derfor ikke ser noen hensikt i å søke. Trekning av beverjakt sesongen 2018, for Lågen Sone 4, satte ny rekord med 42 innenbygds søkere.

Trekningsmøtet hadde som vanlig stor oppslutning.

11 TILSKUDD

11.1 Allmennyttige formål

Det ble gitt ikke gitt tilskudd til allmennyttige formål i 2017.

12 ØKONOMI OG REGNSKAP

Fjellstyrets regnskap viser et positivt årsresultat på kr 7 781. Stammen er på vei opp mot bestandsmålet, dette vil slå positivt ut på økonomien framover. Årsaken til det dårlige resultatet de siste årene er lave reinskvoter. Det har vært foretatt et forsiktig uttak disse årene for å bygge opp bestanden igjen.

Regnskapet blir revidert av Nord-Gudbrandsdal Kommunerevisjon.

Otta 20.3.2018 Per-Erik Sannes

Vedtatt: 25.04.2018