


# ÅRSMELDING 2016



---

VULUFJELL FJELLSTYRE

---



<b>1</b>	<b>INNLEDNING</b> .....	<b>5</b>
<b>2</b>	<b>ORGANISERING</b> .....	<b>5</b>
2.1	ARBEIDSMILJØ OG LIKESTILLING .....	5
2.2	YTRE MILJØ .....	5
2.3	FJELLSTYRET .....	6
2.4	STYREMØTER.....	6
2.5	FJELLSTYRESAKER.....	6
<b>3</b>	<b>OPPSYN, TILSYN OG TIMEFORBRUK</b> .....	<b>6</b>
3.1	ULOVLIGHETER OG ANMELDELSER .....	6
3.2	FORDELING ARBEIDSOPPGAVER. ....	7
<b>4</b>	<b>INFORMASJON – TILTAK</b> .....	<b>7</b>
4.1	INFORMASJON OG INTERNETT .....	7
4.2	REKRUTTERING .....	7
<b>5</b>	<b>FISKEFORVALTNING</b> .....	<b>7</b>
5.1	GENERELT OM DETTE ÅRET .....	7
5.2	FISKEREGLER.....	8
5.3	PRISER.....	8
5.4	FISKEKORT .....	8
5.5	PRØVEFISKE .....	8
5.6	TILTAK.....	8
<b>6</b>	<b>SMÅVILTFORVALTNING</b> .....	<b>9</b>
6.1	GENERELT OM DETTE ÅRET .....	9
6.2	PRISER.....	9
6.3	SALG AV JAKTKORT .....	9
6.4	FANGSTRAPPER .....	11
6.5	FELT SMÅVILT .....	12
<b>7</b>	<b>STORVILT</b> .....	<b>13</b>
7.1	VILLREIN.....	13
7.2	NORD OG SØR FOR STOR-ULA.....	13
7.3	PRISER.....	14
7.4	REINSJAKT.....	15
7.5	FORVALTNING .....	16
7.6	ELG .....	16
<b>8</b>	<b>JORDBRUK</b> .....	<b>16</b>
8.1	BEITEBRUK.....	16
<b>9</b>	<b>TILTAK OG VEDLIKEHOLD</b> .....	<b>16</b>
9.1	BÅTER .....	16
<b>10</b>	<b>ÅPNE MØTER</b> .....	<b>16</b>
10.1	TREKNINGSMØTE VILLREIN 2016 OG BEVER 2017. ....	16
<b>11</b>	<b>TILSKUDD</b> .....	<b>17</b>
11.1	ALLMENNUTTIGE FORMÅL.....	17
<b>12</b>	<b>ØKONOMI OG REGNSKAP</b> .....	<b>17</b>

**Tabeller:**

PRISER FISKEKORT.....	8
INNSENDTE RYPEVINGER SEL OG VULUFJELL 2016.....	13
KVOTE FORDELT PÅ TYPE DYR .....	15
FELLINGSRESULTAT FORDELT PÅ TYPE DYR.....	15

**Figurer:**

SOLGTE FISKEKORT 2009-2016.....	8
SOLGTE JAKTKORT I PERIODEN 2009 – 2016. ....	10
SOLGTE SMÅVILTKORT INNENBYGDSBOENDE OG UTENBYGDSBOENDE 2009-2016.....	11
INNLEVERTE FELLINGSRAPPORTER.....	11
ANTALL SKUTT RYPE JEGER/DAG .....	12

**Forsidefoto: Per-Erik Sannes**

## **1 INNLEDNING**

Vulufjell Statsallmenning ligger i Nord-Fron og Sør-Fron kommuner, på østsiden av Gudbrandsdalen.

Grunnlaget for etableringen av fjellstyret var "Fjelloven" (Lov om utnytting av rettar og lunnende m.m. i statsallmenningane) som gir fjellstyrene i Midt- og Sør-Norge regler for forvaltningen av statsallmenningene.

Gjennom Fjelloven er fjellstyrene tillagt administrasjonen av bruksrettene som i hovedtrekk omfatter setring, beite, jakt, fangst og fiske. I dag er fjellstyresystemet solid innarbeidet i natur- og utmarksforvaltningen på statsgrunn i Midt- og Sør-Norge. Paraplyorganisasjonen for fjellstyrene kalles Norges Fjellstyresamband, og befinner seg i Oslo med 4 heltidsansatte.

Årsmeldinga skal gi en oversikt over aktiviteten i Vulufjell Statsallmenning dette året, og skal være et viktig hjelpemiddel for vurdering av egen virksomhet samt informere myndigheter, oppdragsgivere og brukere av statsallmenningen.

## **2 ORGANISERING**

Vulufjell Fjellstyre består av et styre på seks personer som velges av kommunestyret hvert 4. år. Medlemmer fra begge kommunene, med like mange representanter. Lederskifte etter to år.

Vulufjell Statsallmenning har et areal på 170.000 da høyfjell. Hele arealet ligger innenfor Rondane Nasjonalpark.

Fjellstyret har tilhold i Otta sentrum, Skansen 5 A, (Ved Ottahallen, i Øya) med 2 helårsansatte Fjellopsyn/sekretær på timebasis i samarbeid med Sel Fjellstyre, samt eget ansatt sesongoppsyn under reinsjakta.

### **2.1 Arbeidsmiljø og likestilling**

Fjellstyret hadde ingen fast ansatte i 2016, men leide inn oppsyns og sekretærtjenester gjennom en fellesordning med Sel Fjellstyre.

Vulufjell Fjellstyre bestod av 6 medlemmer, 4 menn og 2 kvinner. Fjellstyrene er ikke underlagt krav om kjønnsfordeling i styret.

### **2.2 Ytre miljø**

Alt avfall blir håndtert gjennom kommunens avfallshåndtering, og spesialavfall blir levert på kommunens miljøstasjon. Virksomheten drives ikke på en måte som forurensar miljøet utover det som er vanlig og akseptabelt i slike virksomheter.

## 2.3 Fjellstyret

Fjellstyremedlem 2016 - 2019	Personlig varamedlem
<b>Nord-Fron:</b>	
Gunnar T. Stenseng (AP) leder 2016 - 2017	Tom Henning Nyheim(AP)
Hans Bondestad (AP)	Karianne Birkelund(AP)
Ingunn Bakken(SP)	Pål Klomstad(SP)
<b>Sør-Fron:</b>	
Jan Petter Stebergløkken (SP) leder 2018 - 2019	Else Mari Bjørke (SP)
Brit Dalseg (SP)	Svein Rudland (SP)
Harald Gryttingslien (AP)	Hilde K. Holtesmo (AP)

## 2.4 Styremøter

Vulufjell Fjellstyre avviklet 4 (3) styremøter, der 9 (9) saker ble behandlet, (+ referatsaker og drøftingssaker). Det ble også i år avholdt et fellesmøte med Sel Fjellstyre på slutten av året. Fjellstyremøtene er åpne for alle og annonseres via våre nettsider. Møteboka og alle møtereferat er tilgjengelig på nettsidene.

Representasjon i utvalg, styrer og råd:

- Villreinutvalget for Rondane Nord, styremedlem (Jan Petter Stebergløkken)
- Villreinutvalget for Rondane Nord, sekretær (Per-Erik Sannes)

## 2.5 Fjellstyresaker

Sak.nr.	Overskrift
01/16	Ny kasserer ordning.
02/16	Overføring av rett til forby eller redusere ferdsel på statsallmenning.
03/16	Nye priser og kortfordeling småviltjakt.
04/16	Henvendelse fra skytterlag om reinskort.
05/16	Regnskap 2015.
06/16	Årsmelding 2015.
07/16	Nye priser reinskort.
08/16	Nye jaktregler for villreinjakta i Vulufjell.
09/16	Nye regler for trekning av reinsjakt.

Tabell 1 Fjellstyresaker i 2016

## 3 OPPSYN, TILSYN OG TIMEFORBRUK

Det ble brukt totalt 593 (625) timer på oppsynsvirksomhet, informasjonsarbeid og saksbehandling.

### 3.1 Ulovligheter og anmeldelser

Det foreligger ingen politianmeldelser fra Fjelloppsynet i statsallmenningen dette året.

De mindre ureglementerte sakene blir reagert med OPS, dvs. ”oppgjort på stedet”, der vedkommende blir gjort oppmerksom på ”forseelsen” og får en advarsel. En typisk OPS-sak er manglende underskriving av villreinjaktkortet.

Ute i fjellet informerte Fjelloppsynet 45 (64) personer. I tillegg har fjellstyret svært mange henvendelser til kontoret. Antall personer som er informert per telefon og e-poster er ikke tallfestet, men antallet som informeres på denne måten er mye større enn de som blir informert ute i felten.

### **3.2 Fordeling arbeidsoppgaver.**

For hver dag føres det statistikk over antall timer og hva som gjøres. Arbeidet for fjellstyret er delt inn i oppgaver som er refusjonsberettiget (oppsyn, skjøtsel, saksbehandling og annet), og ikke refusjonsberettiget som for eksempel salg av jakt og fiskekort.

## **4 INFORMASJON – TILTAK**

### **4.1 Informasjon og internett**

Informasjon til de ulike brukerne av statsallmenningen er en viktig del av fjellstyrets arbeid. Telefon, internett, post, e-post og møter er viktige informasjonskanaler, og det legges betydelig vekt på å møte brukergruppene ute i felten.

Fjellstyret har i flere år informert på egen nettside ([www.vulufjell-fjellstyre.no](http://www.vulufjell-fjellstyre.no)). Mange jegere, fiskere og friluftsfolk nås med informasjon gjennom internett.

Jegere har mulighet til å søke villrein-, og beverjakt (for Lågen Sone 4) via nettsiden. Samt rapportere fangstopp-gaver etter endt småviltjakt.

Vulufjell Fjellstyre selger fiskekort og småviltkort via nettstedet [inatur.no](http://inatur.no).

Søknads- og trekningsprosedyre for utenbygdsboende villreinjegere foregår via Inatur, og administreres av Fjellstyrene i Oppland.

### **4.2 Rekruttering**

For å stimulere ungdommen i Nord-Fron og Sør-Fron til å utøve jakt, fiske og friluftsliv, samt vise hva Fjelloppsynet og Fjellstyret jobber med har det blitt utført følgende tiltak:

- Det ble gitt gratis småviltkort med hund til innenbygdsboende førstegangsjegere som tok jegerprøven i Sør eller Nord-Fron i 2016.
- Opplæringsjakt (16-18 år) på villreinjakt. Jeger på opplæringsjakt kan jakte sammen med en annen jeger på denne sitt kort.

## **5 FISKEFORVALTNING**

Fjellstyret forvalter fiske i 3 fiskevatn og flere fiskeførende elver/bekker.

### **5.1 Generelt om dette året**

Det er en liten oppgang i antall solgte fiskekort i år sammenlignet med året før.

## 5.2 Fiskeregler

Det ble ikke foretatt endringer i fiskereglene dette året.

## 5.3 Priser

Følgende nye priser ble gjort gjeldende f.o.m. 01.01.2016, sist justert i 2008:

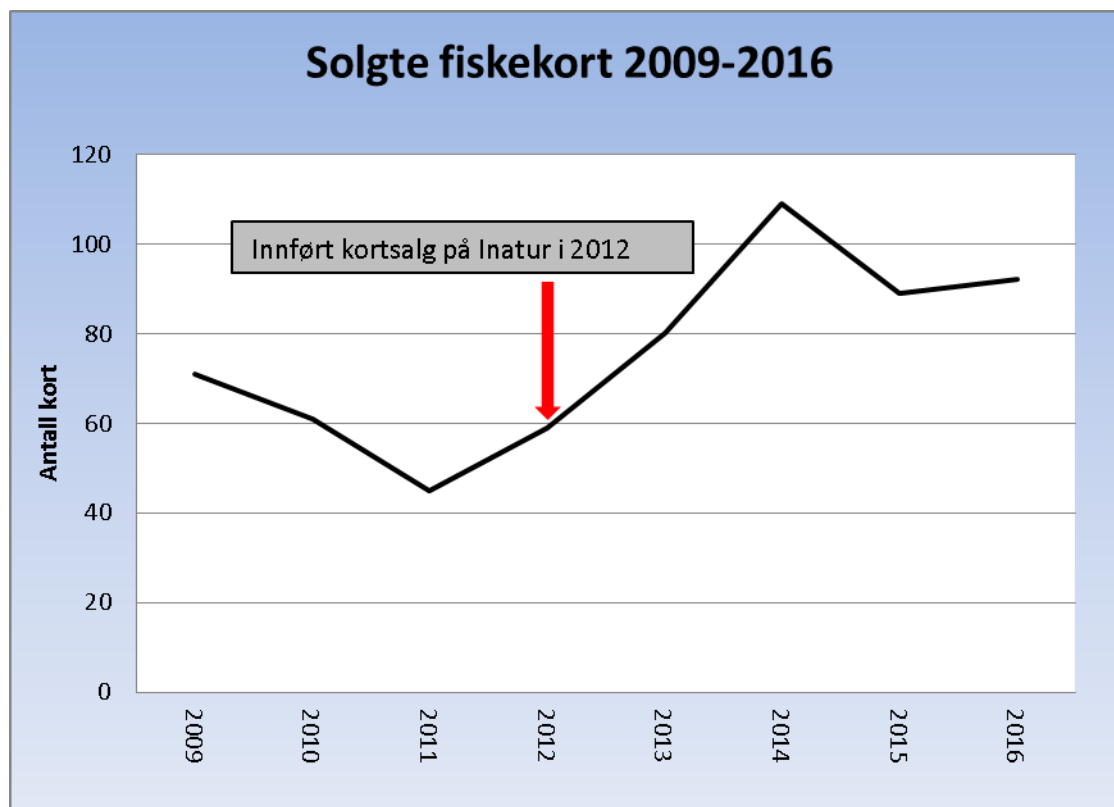
Korttype	Ny pris	Gammel pris
Døgnkort	50,-	30,-
Ukeskort	150,-	100,-
Sesongkort	250,-	150,-
Garn/oterkort	250,-	150,-

**Tabell 1 Priser fiskekort**

Korttypene familiekort døgn og familiekort uke ble ikke videreført.

## 5.4 Fiskekort

I 2016 ble det solgt 92 (89) fiskekort. Dette er en liten oppgang fra 2015.



**Figur 1 Solgte fiskekort 2009-2016**

## 5.5 Prøvefiske

Det ble ikke prøvefisket i noen av vannene denne sesongen.

## 5.6 Tiltak

Det ble kjøpt inn garn til garnfiskerne.



## 6 SMÅVILTFORVALTNING

Fjellstyret forvalter småviltjakta i et 170 km<sup>2</sup> stort område som i hovedsak består av høyfjell.

### 6.1 Generelt om dette året

Det var i perioden 2011 - 2014 en svak oppgang i antall skutte ryper pr jeger pr dag i statsallmenningen. I 2015 fikk vi en del omlegging av kull pga. sein vår og bestanden gikk tilbake. Den nedadgående trenden fortsatte i 2016.

### 6.2 Priser

Det ble gjort følgende forandringer vedrørende priser og antallet salgbare kort dette året.

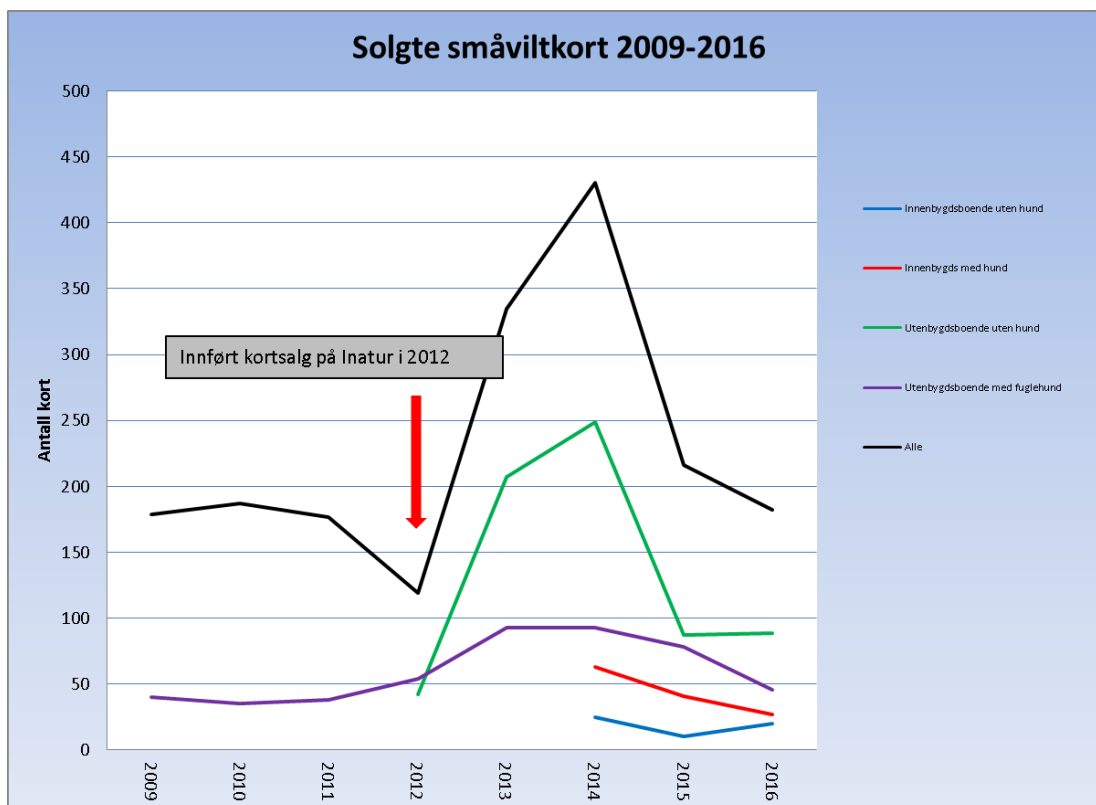
Korttype		Pris 2016	Ant kort
Utenbygdsboende			
Med hund	Periode 15.9 – 19.9	1000	15
	Periode 20.9 – 24.9	1000	15
	Periode 25.9 – 29.9	1000	15
Uten hund	Periodekort 15.9 – 19.9	1000	15
	Periodekort 20.9 – 24.9	1000	15
	Periodekort 25.9 – 29.9	1000	15
	Uke etter 29.9	1100	15
	Sesong 15.9 – 23.12	1200	40
Innenbygdsboende			
Med hund	Døgnekort	150	15
	Ukekort	700	15
	Sesongkort	800	60
Uten hund	Døgn	100	15
	Ukekort	550	15
	Sesongkort	600	60

For å bedre presisjonen på jaktuttaket innførte fjellstyret i tillegg et depositum på kr 200 pr kort, som blir tilbakebetalt ved innlevering av fangststatistikk innen 31.12 samme år. Dette har fungert etter hensikten.

### 6.3 Salg av jaktkort

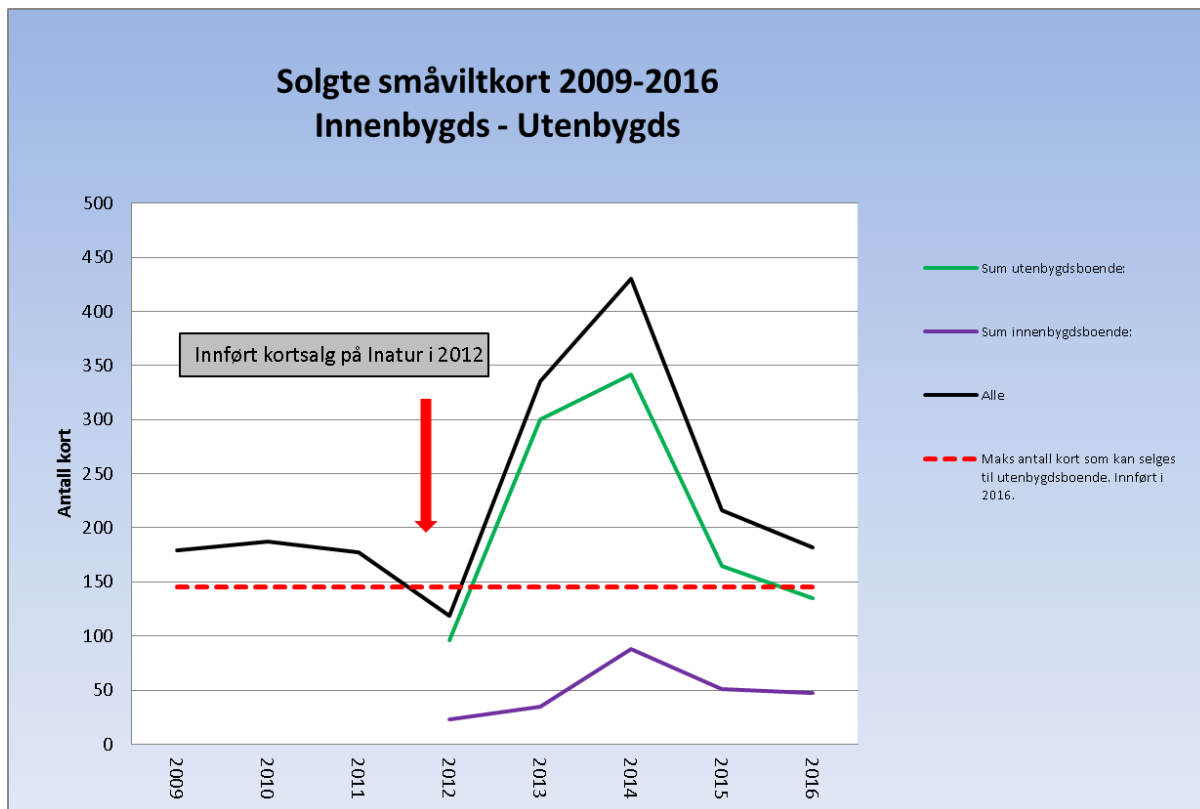
For jakt sesongen 2016 ble det solgt 182 (190) småviltkort, som er en nedgang på 8 kort fra året før. 74 % (87 %) av kortene ble solgt til utenbygdsboende jegere. Totalt ble det solgt 109 småviltkort uten hund, og 73 med hund.

For å ha en forutsigbarhet for jegerne og å minske jakttrykket, vedtok Vulufjell Fjellstyre at det skal selges et begrenset antall kort i alle kategorier både for innenbygds og utenbygds jegere med og uten hund i 2016. Ved en teoretisk 60/40 fordeling av innenbygds og utenbygds tilsier dette i praksis at alle innenbygdsboende får muligheten til å kjøpe kort med eller uten hund.



**Figur 2 Solgte jaktkort i perioden 2009 – 2016. Fra før 2014 er det ikke delt på med eller uten hund for de innenbygdsboende. Og fra før 2012 er det bare utenbygdsboende med hund som er skilt ut i statistikken.**

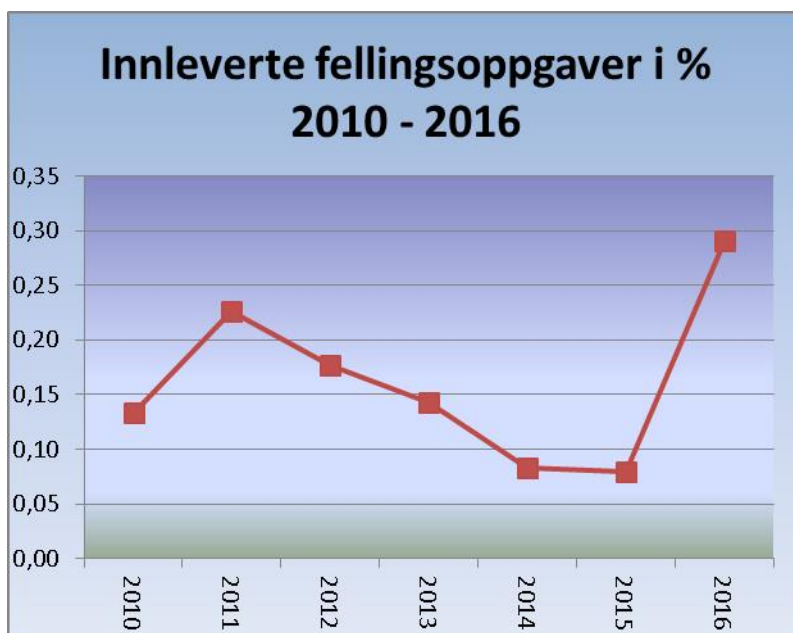
I figuren over ser man at småviltjegere uten hund er den største jegergruppen i statsallmenningen. I 2015 ble det innført stopp i kortsalg midt i jakta. F.o.m 2016 er det innført kortbegrensning i alle kortkategorier. Som det går frem av figur 3 solgte fjellstyret nesten alle utenbygdskortene som ble lagt ut i 2016.



Figur 3 Solgte småviltkort innenbygdsboende og utenbygdsboende 2009-2016. Fra før 2012 er det i statistikken ikke delt på innenbygdsboende og utenbygdsboende.

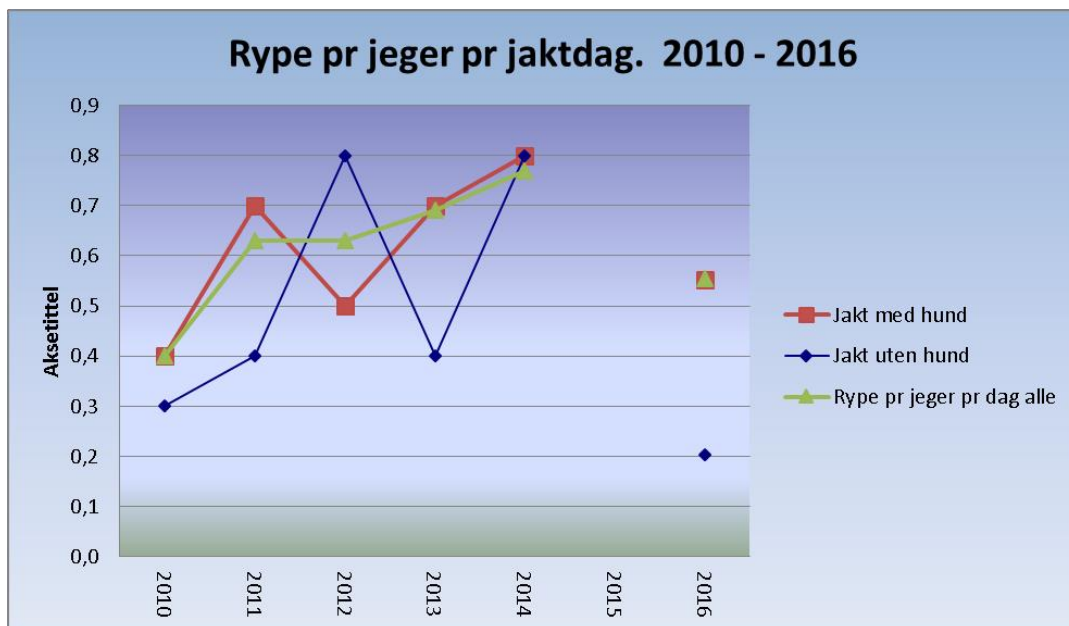
#### 6.4 Fangstrapper

53(15) småviltjegere leverte inn fangstrapper, som var utfylt slik at de kunne benyttes. Fjellstyret innførte depositum på kr 200 pr kort, som blir tilbakebetalt ved innlevering av fangstrappert innen 31.12 samme år. Dette førte at innleveringsprosenten økte fra 8 til 29 prosent.

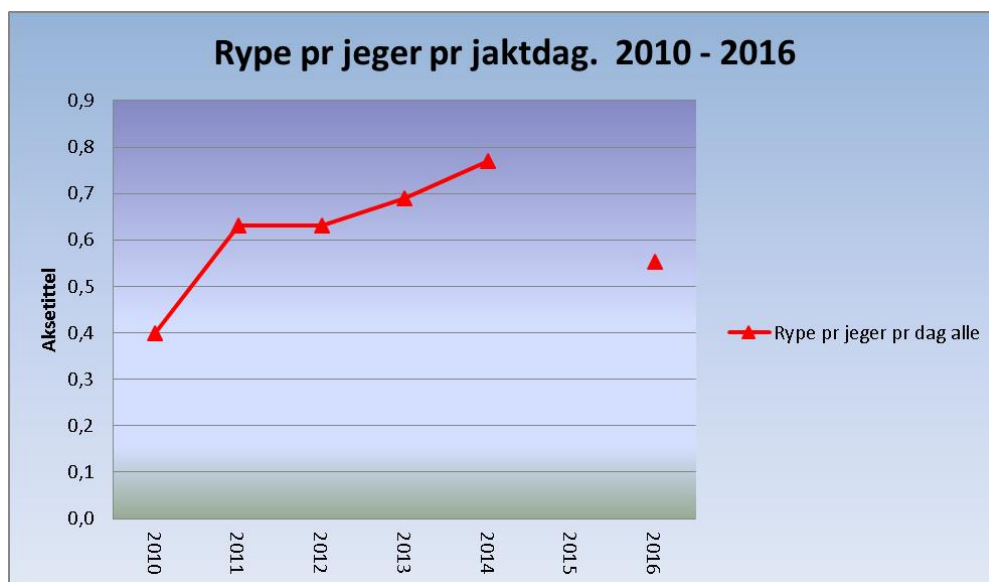


Figur 4 Innleverte fellingsrapporter.

## 6.5 Felt småvilt



Figur 5 Antall skutt rype jeger/dag



Figur 5 Antall skutt rype jeger/dag

I 2015 var det levert inn såpass få fangstrappporter at tallene ikke kunne benyttes. Dette har bedret seg i 2016. Tallene sammenlignet med resultatet fra Sel og Nordre Kolloen statsallmenninger er forholdsvis like. Dette tilsier at vi får såpass tilbakemeldinger at tallgrunlaget kan si noe om bestandsutviklingen. I tillegg til li og fjellrype ble det felt 2 kråker.

### 6.5.1 Vingepøver

”Ved å se på vingefjærene er det mulig å skille mellom voksen-fugl og ung-fugl. Forholdet mellom antall voksen-fugl og ung-fugl gir holdepunkter for hvordan rypebestanden utvikler seg”. ”I et normalår regner en med at det bør være 2,5 - 3,0 ungfugl pr. par voksne ryper, d.v.s. 55 - 60 prosent ungfugl. Er ungfugl-andelen større, har produksjonen vært god. Er den mindre, tyder det på at ungfugl-produksjonen ikke har vært bra”. Andelen ungfugl pr par voksne er innenfor det som regnes som et normalår når det gjelder lirype. For fjellrype får vi, som i 2015 inn for få vingepøver til at tallene kan benyttes. Tallene i parentes er for 2015.

	Antall vinger	% ungfugl	% voksen fugl	Ungfugl pr par voksne
Lirype	33(31)	58(31)	42(69)	2,71(1,0)
Fjellrype	9(3)			Dårlig rapportering.

Tabell 2 Innsendte rypevinger Sel og Vulufjell 2016.

## 7 Storvilt

### 7.1 Villrein

Statsallmenningen ligger innenfor Rondane Nord Villreinområde.

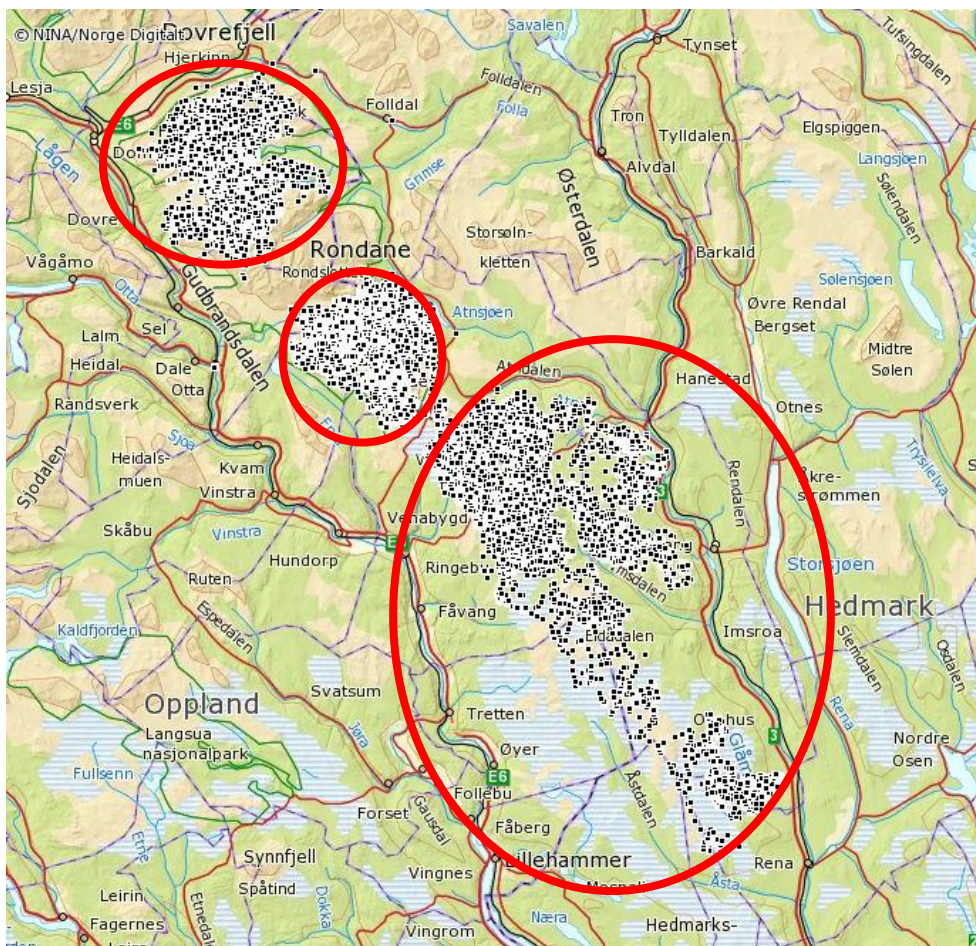
Det er utarbeidet egen rapport for villreinjakta i Vulufjell 2016. Denne kan lastes ned fra vår Hjemmeside: [www.vulufjell-fjellstyre.no](http://www.vulufjell-fjellstyre.no)

### 7.2 Nord og Sør for Stor-Ula

Det ble også i år et forsiktig uttak av villrein nord for Ula. Målet i driftsplanen er 1200 dyr nord for Ula og 500 i Vulufjell, totalt 1700 vinterdyr. Under minimumstillingen vinteren 2016 ble det funnet 1138 (1006) dyr nord for Ula, og 290 (345) i Vulufjellsområdet, totalt 1428(1351).

Det viste seg at ca 100 dyr hovedsakelig simler og kalver har gått ut av vulufjellområdet og sannsynligvis ikke befinner seg i Rondane lenger. Dette medførte at villreinutvalget senket kvotene drastisk for å bygge opp stammen igjen. I 2015 og 2016 har ca 170 dyr til sammen emigrert ut av området. I tillegg til redusert kvote var bukken fredet sør for Ula som i 2015. Dette ser ut til å virke slik at bukkeandelen er på vei opp igjen. Det ble telt 59 bukker i Tjønnseterfjellet i 2106.

Fra 2011 har det blitt tildelt egne kvoter Nord og Sør for Stor-Ula. Bakgrunnen for dette var at trekkaktiviteten mellom Vulufjell og Dovre gjennom Sel har opphørt. Resultatene fra merkeprosjektet som har pågått i Rondane, bekrefter dette. Villreinen i Rondane er nå delt i tre delstammer.



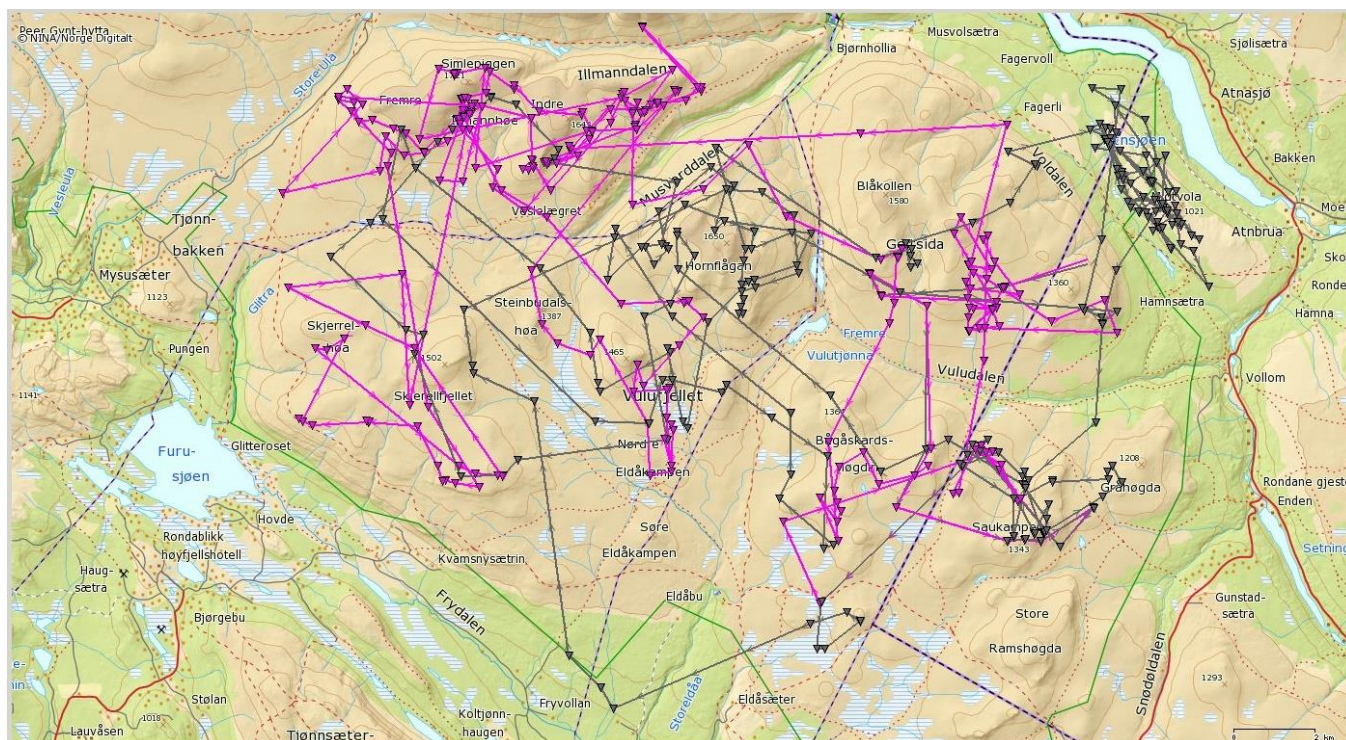
Kilde: Dyreposisjoner, Norsk Institutt for Naturforskning NINA. 2015.

Kartet under viser aktiviteten til de radiomerka dyrene nord- og sør for Stor-Ula i 2014. Situasjonen har ikke endret seg for 2016. De første dyrene ble merket i 2009. Bare ett dyr har krysset Ula siden merkeprosjektet startet. Dette var en simle som trolig var smittet av fotråte. Dyret dro over Ula under forsøk på å få det avlivet. Det var ingen andre dyr med på denne krysningen. Kartene viser bare dyr med sender som var operative i 2014. I dag er det 2 radiomerkede simler i Vulufjell, mens det i perioden 2009 – 2016 har vært til sammen 8 radiomerkede simler.

### 7.3 Priser

Det ble gjort følgende prisendringer i 2016, sist justert i 2011:

Innenbygdsboende		Utenbygdsboende	
Fritt dyr	4500	Fritt dyr	6500
Fritt dyr under 50 kg	3500	Fritt dyr under 50 kg	5100
Simle/Fritt under 40 kg	2500	Simle/Fritt under 40 kg	3400
Kalv	800	Kalv	1600



Kilde: Dyreposisjoner, Norsk Institutt for Naturforskning NINA. Reinsjakta 2016, bevegelsene til 2 radiomerkede simler.

## 7.4 Reinsjakt

Kvoten til Vulufjell Fjellstyre (sammen med de private i Nord- og Sør-Fron) var på 60 dyr (129). Av dette ble 11 dyr (33) felt, 18% (26%). Ser man hele området sør for Ula (inkl. Sel, Sollia og Ringebu) under ett ble fellingsprosenten 29% (28%)

Kvote:

Type dyr	Fritt	Fritt under 40kg/simle	Kalv	Totalt
Antall	0	30	30	60

Tabell 3 Kvote fordelt på type dyr .

Felling:

Type kort	Bukk 2+	Simle 2+	Bukk 1,5	Simle 1,5	Kalv bukk	Kalv simle	Tot.
Fritt							
Fritt u/40	3	4	1				8
Kalv					1	2	3
<b>Totalt</b>	<b>3</b>	<b>4</b>	<b>1</b>		<b>1</b>	<b>1</b>	<b>11</b>

Tabell 4 Fellingsresultat fordelt på type dyr.

3% (7%) av kvoten gikk til utenbygdsboende jegere. Inatur foretok trekningen av denne jegergruppen.

Det ble avholdt åpent trekningsmøte for de innenbygdsboende jegerne. På dette møtet ble det samtidig informert om reinsdyrjakta. Totalt 166 (154) innenbygdsboende jegere søkte på jakt.

Det er fellesjakt med Sel Fjellstyre, Østkjølen Jaktområde, Sødorp/Kvam Grunneierlag og Mathisen Atna. A/S. I tillegg er det overgangsavtale mellom Sollia Fjellstyre og Ringebu Fjellstyre nord for RV 27. Villreinutvalget for Rondane Nord hadde hovedansvaret for oppsynet i Rondane Nord, og oppsynet utføres av Fjelloppsynet til det enkelte fjellstyre.

## **7.5 Forvaltning**

Sammen med de andre fjellstyrene i Rondane Nord Villreinområde utførte Fjellopsynet minimumstelling i mars måned i Vulufjellområdet ble det da funnet 290 dyr. I juli måned ble det foretatt kalvetelling fra fly i regi av NINA. Til sammen var det 379 dyr fostringsflokk. Her var det med 25 bukker. Vi hadde 48 bukker under vårtellingen, slik at her var det 23 bukker som ikke ble med i tellingen. Antallet før jakt var derfor ca 401(414) dyr. Dette tilsier at vi har mistet ca 88 dyr fra 2015 til våren 2016. Det ble gjennomført høststrukturtelling i oktober, men pga. værforholdene ble denne mislykket.

Tellingene er av stor betydning for å kunne beregne uttaket av antall og type dyr for jakta. Tellingene er også et ledd i overvåkingsprogrammet for hjortevilt og utføres i nært samarbeid med Norsk Institutt for Naturforskning (NINA).

For å beregne reinens kondisjon og innholdet av radioaktive stoffer, ble det samlet inn kjever og kjøttprøver fra skutte dyr under jakta. I tillegg ble det tatt hårprøver for DNA analyse. DNA analysen benyttes for å se på slektskap mellom de ulike villreinområdene.

## **7.6 Elg**

Elgjakta blir leid ut til Østkjølen grunneierlag.

## **8 JORDBRUK**

### **8.1 Beitebruk**

Sau

Tallet for antall sau på beite fra Nord og Sør-Fron varierer noe mellom år, men ligger på anslagsvis rundt 1200 dyr. I tillegg er det en del beiting av sau fra Ringebu. I Vulufjell er rovdyrproblematikken en utfordring.

Fe

Det ble i år som tidligere sluppet ca 200 fe fra Sødorp og Kvam Hesteavlslag, disse gikk hovedsakelig i Vuludalen. I tillegg er det noe beiting av fe fra Søre Eldåseter ca 50 dyr.

## **9 TILTAK OG VEDLIKEHOLD**

### **9.1 Båter**

Vulufjell Fjellstyre har 2 båter plassert på Fremre Vulutjønn og på Indre Vulutjønn til fri benyttelse. Fjellstyret har også garn og redningsvester hengende i naustet ved Fremre Vulutjønn som fiskere kan benytte.

## **10 Åpne møter**

### **10.1 Trekningsmøte villrein 2016 og bever 2017.**

Det årlige trekningsmøtet ble også i år avholdt i begynnelsen av juni på Kommunehuset i Sør-Fron.



Det ble trukket villreinjakt for innenbygdsboende, der søknadsmengden fortsatt er økende. Samt beverjakt sesongen 2017, for Lågen Sone 4. Det var ny rekord med 37 innenbygds og 3 utenbygds søkere på beverjakt.

Trekningsmøtet hadde som vanlig stor oppslutning.

## **11 TILSKUDD**

### **11.1 Allmennyttige formål**

Det ble gitt ikke gitt tilskudd til allmennyttige formål i 2016.

## **12 ØKONOMI OG REGNSKAP**

Fjellstyrets regnskap viser et negativt årsresultat på kr 14 162. Mye av årsaken til dette er lave reinskvoter pga. at Vulufjellområdet har mista ca. 170 dyr de to siste årene.

Regnskapet blir revidert av Nord-Gudbrandsdal Kommunerevisjon.



**Foto: Per-Erik Sannes**